

Une histoire au fil de l'eau

Parc de Millevaches en Limousin - Confolent-Port-Dieu



(M.Barreau - CC HCC)



A la découverte d'une histoire bouleversée par un barrage...

Partez à la découverte de Confolent-Port-Dieu, édifié sur un éperon rocheux au confluent de la Dordogne et du Chavanon. De la naissance du barrage de Bort-Les-Orgues aux derniers vestiges de Port-dieu, vous traverserez une nature préservée où de nombreux ruisseaux serpentent, des futaies de feuillus et de résineux. Promenade à la fois sportive et culturelle, vous arpentez les Gorges de la Haute Dordogne tout en découvrant le riche patrimoine historique de Confolent-Port-Dieu.

Infos pratiques

Pratique : Pédestre

Durée : 4 h

Longueur : 13.5 km

Dénivelé positif : 581 m

Difficulté : Difficile

Type : Boucle

Thèmes : Patrimoine et
architecture, Paysage

Itinéraire

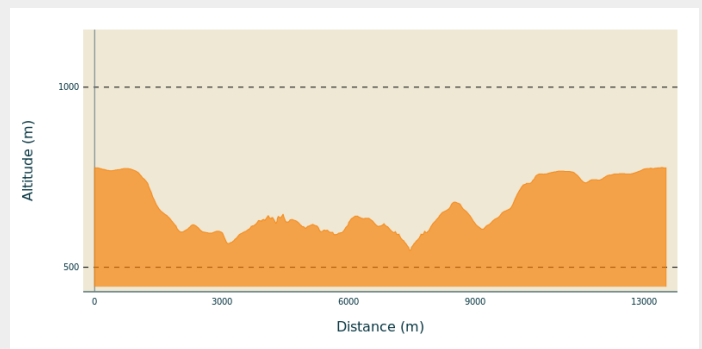
Départ : Bourg, Confolent-Port-Dieu

Arrivée : Bourg, Confolent-Port-Dieu

Balisage : — Balisage jaune

Communes : 1. Confolent-Port-Dieu
2. Monestier-Port-Dieu

Profil altimétrique



Altitude min 546 m Altitude max 777 m

Stationner dans le bourg vers l'église. Partir en direction de la mairie puis suivre la D 159 dir. Singles.

1. A la sortie du village, route à droite dir. Confolent bas sur 50 m. puis piste forestière à gauche. Dans le virage, prendre à gauche le sentier qui descend. Traverser la route et poursuivre sur le sentier ; à droite aux deux prochains carrefours ; le sentier surplombe la gorge du Chavanon.
2. Hors-circuit : à gauche aller-retour sur 200 m. jusqu'au pont d'Arpiat. Remonter la route à droite sur 600m. et dans le virage en épingle à cheveux, prendre la piste forestière à gauche. La suivre sur 1,5 km.
3. Attention : chemin peu visible : quitter la piste pour un petit sentier à droite qui monte en lacet. Il rejoint un chemin que l'on prend à gauche. Le suivre un long moment et rejoindre la route. La prendre à gauche. Au carrefour avec le chemin qui mène à l'église St-Martin, faire l'aller retour jusqu'à la chapelle des Manants (descendre ; au niveau de la barricade, prendre à gauche un sentier qui descend à la chapelle. Pousser jusqu'au lac de retenue. Remonter par la route (à gauche. aller-retour vers les vestiges de la tour et la fontaine)).
4. Emprunter à gauche le sentier qui monte à l'église St-Martin. Poursuivre après l'église ; le chemin passe devant une fontaine puis suit le ruisseau dans la combe : le traverser; bien suivre le balisage dans cette partie où la sente est parfois peu visible. Arrivé à une clairière, franchir à nouveau le ruisseau ; poursuivre à droite : le sentier poursuit la montée et rejoint un chemin que l'on prend à droite pour gagner le village de Bourrière.
5. A la sortie du village, prendre la route à gauche. Au niveau du bois, la piste devient un chemin et franchit un ruisseau. Remonter jusqu'à la route
6. La traverser et poursuivre sur le chemin en face. A la route, à droite pour rejoindre le point de départ.







Parc
naturel
régional
de Millevaches
en Limousin




Rando Millevaches
NATURE EN LIMOUSIN

20 fév. 2025 • Une histoire au fil de l'eau •

Sur votre chemin...



-  Bourg de Confolent Port Dieu (A)
-  La vallée du Chavanon (C)
-  La chapelle des Manants (E)
-  Le puits de Bourrière (G)

-  Le Sancy (B)
-  Le lac de Bort (D)
-  L'église St-Martin (F)



Rando Millevaches
NATURE EN LIMOUSIN

20 fév. 2025 • Une histoire au fil de l'eau •

Toutes les infos pratiques

Recommandations

Attention, circuit assez sportif sur sa seconde partie.

Comment venir ?

Accès routier

En venant d'Ussel, suivre la RD 1089 dir. Clermont-Fd. Bifurquer à droite pour emprunter la D27 et la D159 dir. Confolent-Port-Dieu

Parking conseillé

Bourg, Confolent-Port-Dieu

Lieux de renseignement

Bureau d'information touristique de Bort-les-Orgues

287 Place Marmontel, 19110 Bort-les-Orgues

Tel : 05 19 60 00 30

<https://www.tourisme-hautecorreze.fr/>

Bureau d'information touristique d'Ussel

Rue Saint-Martin, 19200 Ussel

Tel : 05 19 60 00 30

<https://www.tourisme-hautecorreze.fr/>



Parc
naturel
régional
de Millevaches
en Limousin

Rando Millevaches
NATURE EN LIMOUSIN

20 fév. 2025 • Une histoire au fil de l'eau •


Sur votre chemin...



🏰 Bourg de Confolent Port Dieu (A)

Confolent-Port-Dieu est une commune récente. En effet, le village de Port-Dieu, qui donna son nom à la première commune, fut englouti en 1951 sous les eaux du barrage de Bort-les-Orgues. Le hameau de Confolent, édifié sur les hauteurs et donc sauvé des eaux, fut par conséquent érigé en bourg et pris le nom de Confolent-Port-Dieu. Ainsi, à la mise en eau du barrage, une nouvelle commune est née. Une église et une mairie ont alors été construites par EDF. Cette église contemporaine est aujourd'hui l'église paroissiale. Toutefois, Confolent-Port-Dieu compte deux autres édifices religieux témoins d'un riche passé médiéval.


Crédit photo : G.Salat - CC HCC



🌄 Le Sancy (B)

Cette randonnée vous offre plusieurs points de vue sur le plus haut volcan de France métropolitaine, le Puy de Sancy. Du haut de ses 1885 mètres d'altitude, ce sommet est le point culminant du Massif Central. Les deux ruisseaux, la Dore et la Dogne, y prennent naissance et leur confluence forme la Dordogne.

Crédit photo : G.Salat - CC HCC



🌿 La vallée du Chavanon (C)

Frontière naturelle entre la Corrèze et le Puy de Dôme, le Chavanon naît de la confluence de deux ruisseaux, la Ramade et la Méouzette.

Il poursuit son cours dans des gorges puis se jette dans la Dordogne en amont de la retenue du barrage de Bort-les-Orgues.

Classé Natura 2000 sur tout son cours, c'est une rivière réputée pour ses truites.

Crédit photo : G.Salat - CC HCC



Rando Millevaches
NATURE EN LIMOUSIN

20 fév. 2025 • Une histoire au fil de l'eau •



🌊 Le lac de Bort (D)

Le lac de Bort-les-Orgues est un lac artificiel de 10,72 km², résultant de la création du barrage de Bort-les-Orgues, sur le haut cours de la Dordogne. Il marque l'entrée du cours d'eau dans ses gorges et reste le premier aménagement hydroélectrique amont sur la Dordogne.

Long de 21 km, le lac se partage entre les départements de la Corrèze, du Cantal et du Puy-de-Dôme. S'il n'existe pas encore de tour du lac pédestre, un festival des sports de nature se déroule tous les ans aux alentours du 14 juillet, l'Aquaterra, mêlant trail et sports nautiques.

Crédit photo : G.Salat - CC HCC



🏰 La chapelle des Manants (E)

Au début du Moyen Age, Robert, fondateur de l'abbaye de la Chaise-Dieu fit édifier sur la rive droite de la Dordogne un prieuré. Particulièrement florissant du 11e au 13e siècle, l'établissement comptait 16 moines. Cependant, il fut saccagé vers 1597 par les Huguenots. Aujourd'hui, il ne reste du prieuré qu'une partie du mur d'enceinte, la grande salle voûtée, les soubassements du donjon et la chapelle des Manants. Cette dernière fut construite à l'extérieur de l'enceinte pour la population environnante. Elle fut église paroissiale succédant ainsi à l'église Saint Martin située plus haut sur le plateau.

Crédit photo : G.Salat - CC HCC



🏰 L'église St-Martin (F)

Avant que le prieuré de Port-Dieu ne soit fondé, l'église paroissiale était celle de Saint Martin. Construite sur le plateau à 690 mètres d'altitude, l'église Saint Martin est aujourd'hui isolée au côté d'une ferme inexploitée depuis 1920. Quoiqu'il en soit, Saint Martin est le berceau d'origine de la paroisse.

Crédit photo : G.Salat - CC HCC



🏰 Le puits de Bourrière (G)

Les villages de la Haute-Corrèze avaient tous une vocation agricole. La traversée de ces hameaux constitue toujours un moment de découverte unique lors d'une randonnée : granges, maisons de maître, croix, four à pain... Vous avez déjà croisé plusieurs fontaines depuis Port-Dieu. Ne manquez pas à Bourrière le puits et le four à pain

Crédit photo : G.Salat - CC HCC



Rando Millevaches
NATURE EN LIMOUSIN

20 fév. 2025 • Une histoire au fil de l'eau •