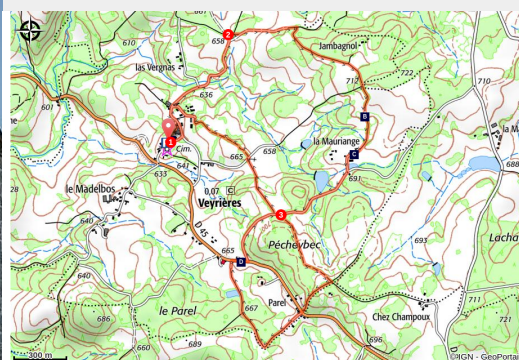


Quand le granit raconte l'histoire

Gorges et plateaux de la Haute-Dordogne - Veyrières



(J. Matthiaud)



Ce parcours familial aux paysages variés réjouira petits et grands.

Vous êtes à Veyrières un village rural typique du Plateau Bortois où le granit a traversé les âges pour témoigner de la vie quotidienne passée. Au détour de chemins creux, vous traverserez les terres des seigneurs de la Mauriange et vous découvrirez l'église romane, plusieurs fontaines indispensables à la vie du village, des fermes de type limousin. La balade est familiale avec la possibilité de n'effectuer que la première petite boucle de 4,5 km.

Infos pratiques

Pratique : Pédestre

Durée : 2 h

Longueur : 6.5 km

Dénivelé positif : 154 m

Difficulté : Facile

Type : Boucle

Thèmes : Patrimoine et
architecture

Itinéraire

Départ : Place de l'église, Veyrières

Arrivée : Place de l'église, Veyrières

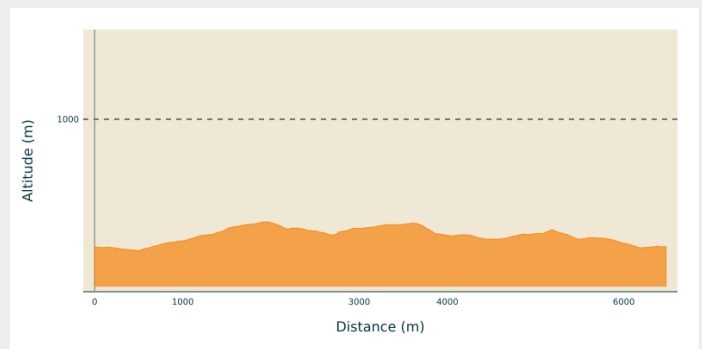
Balisage : — Balisage jaune

Communes : 1. Veyrières

2. Saint-Bonnet-près-Bort

3. Saint-Victour

Profil altimétrique



Altitude min 635 m Altitude max 715 m

Départ de l'église.

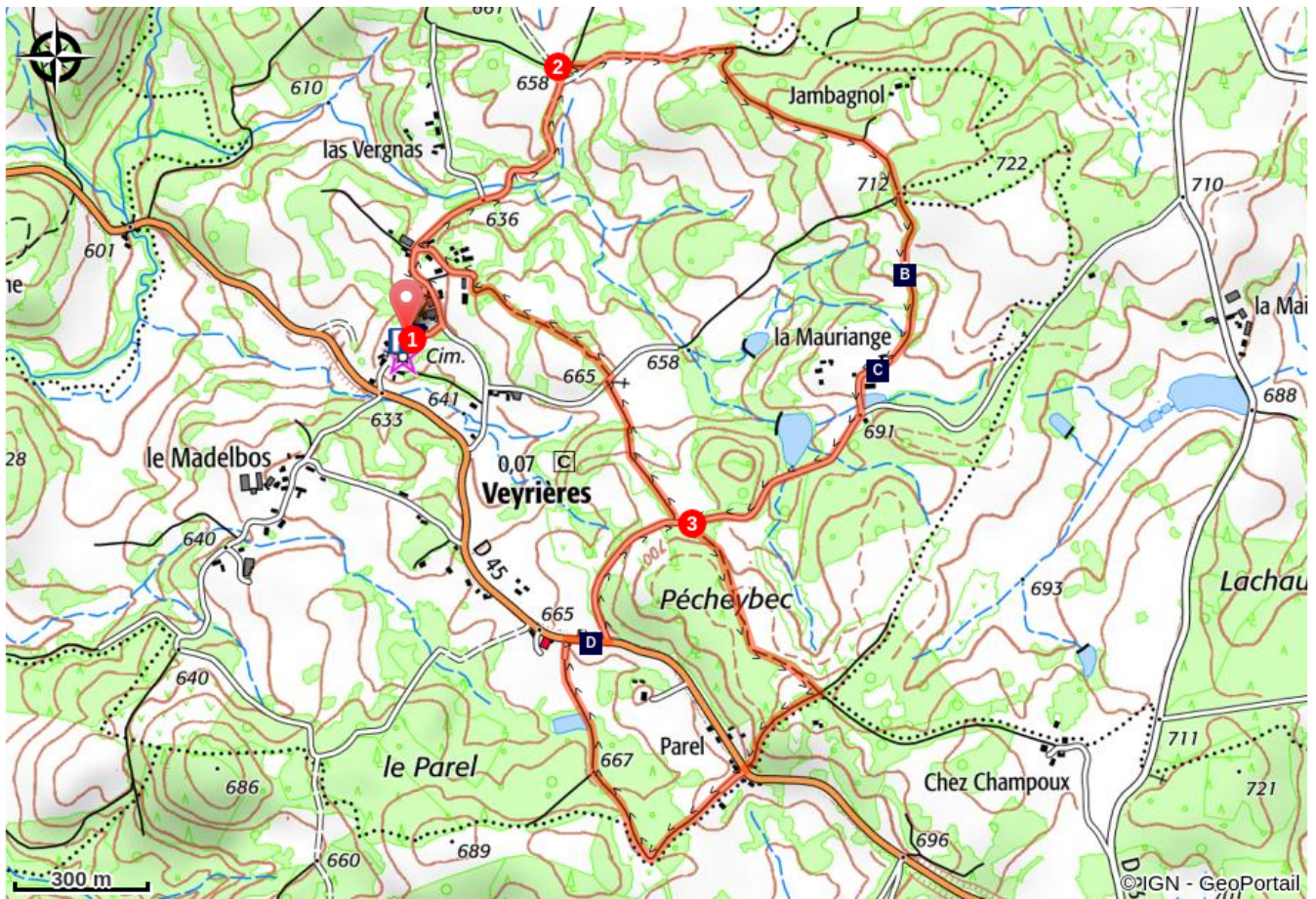
1. Emprunter le chemin à gauche du monument aux morts au fond du stationnement, jusqu'à une fontaine. 10 m plus loin, prendre la route à gauche. Traverser le bourg et continuer tout droit en laissant sur la gauche la route de Las Vargnas. La route devient une piste.
2. A la patte d'oie, suivre à droite. L'itinéraire surplombe un vaste vallon. Arrivé au niveau de l'étang d'une ferme, s'engager sur la route à droite.
3. Au carrefour suivant avec deux chemins, possibilité de raccourci en prenant le sentier à droite. Sinon, poursuivre sur la grande boucle en tournant à gauche dans un sentier étroit en lisière de bois. 700 m plus loin, suivre à droite le chemin qui descend jusqu'à la route. La croiser et continuer en face. A l'intersection suivante, virer à droite. Le chemin aboutit au niveau des points de recyclage. Suivre la route à droite sur 50m. Après le bar-café, emprunter la route de gauche : à la première intersection, retrouver le point 3.
4. Tourner à gauche : cet étroit sentier est traversé à mi-chemin par une voie communale. Obliquer légèrement à droite pour continuer sur le sentier en face. Arrivé au niveau du bourg, après avoir traversé entre les bâtiments d'une ferme, prendre à gauche un petit sentier. Ce dernier débouche sur la route que vous suivrez à gauche. A l'intersection suivante, tourner à droite pour revenir au parking de l'église puis prenez à gauche pour rejoindre le point de départ.



Rando Millevaches
NATURE EN LIMOUSIN

25 fév. 2025 • Quand le granit raconte l'histoire •

Sur votre chemin...



 Eglise (A)

 Le village de la Mauriange (C)

 Le château de la Gane (B)

 Bistrot d'autrefois (D)



Rando Millevaches
NATURE EN LIMOUSIN

25 fév. 2025 • Quand le granit raconte l'histoire •

Toutes les infos pratiques

Comment venir ?

Accès routier

Depuis Ussel, prendre la route D 45 en direction de Bort-les-Orgues, sur environ 10 km. Arrivé à Veyrières, prendre à gauche au niveau de l'arrêt de bus, direction l'église, sur environ 150 m.

Parking conseillé

Place de l'église, Veyrières

Lieux de renseignement

Bureau d'information touristique d'Ussel

Rue Saint-Martin, 19200 Ussel

Tel : 05 19 60 00 30

<https://www.tourisme-hautecorreze.fr/>



Parc
naturel
régional
de Millevaches
en Limousin

Rando Millevaches
NATURE EN LIMOUSIN

25 fév. 2025 • Quand le granit raconte l'histoire •


Sur votre chemin...



Eglise (A)

Église romane caractéristique du 12ème siècle, Notre Dame de Veyrières dépendait au Moyen Âge du prieuré de Port-Dieu (Confolent-Port-Dieu, en Corrèze). Sa cloche est la plus ancienne de la Corrèze (1466). De plus, la forme quadrangulaire de son clocher est inhabituelle dans ce département, où le clocher à peigne (mur percé d'arcs dans lequel se balancent les cloches), est de règle.

Crédit photo : J.Matthiaud



Le château de la Gane (B)

Cette promenade offre une vue lointaine sur le Château de la Gane dont on distingue les deux éléments les plus anciens (fin XVème - début XVIème), la tour ronde et le corps de logis. Situé sur la commune de St-Exupéry les Roches, l'itinéraire au départ de cette dernière nommé "Clap, Clap, Clap" permet, grâce à l'accord de la propriétaire, d'accéder au parc du château.

Crédit photo : G.Salat - CC HCC



Le village de la Mauriange (C)

Le village de la Mauriange invite à une pause patrimoine : la maison de maître domine la vallée, la grange qui se miroite dans l'étang faisait partie des éléments de ce qui constituaient probablement la partie agricole du domaine.

Crédit photo : G.Salat - CC HCC



Bistrot d'autrefois (D)

Alors qu'il y avait près de 200 000 bars dans les années 1960 en France, en 2015 on n'en comptait plus que 36 000. Les bistrots jouent un rôle de vecteur de lien social, tout particulièrement dans les campagnes.

Crédit photo : V.Mendras - CC HCC



Rando Millevaches
NATURE EN LIMOUSIN

25 fév. 2025 • Quand le granit raconte l'histoire •