
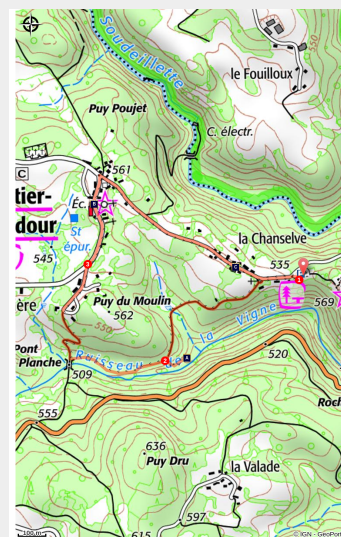


Les cascades de la Vigne

Gorges et plateaux de la Haute-Dordogne - Moustier-Ventadour



Le Château de Ventadour (D.Agnoux - CC VEM)



« Sire, toute la paille de votre royaume ne comblerais pas mes fossés de Ventadour ». Citation du Duc de Ventadour.

Parcourez les gorges de la Vigne remparts naturels, autour du château de Ventadour et découvrez le village du Moustier fondé autour d'un ancien prieuré au XII^{ème} siècle. En ressortant de l'église et en faisant le tour, vous pourrez admirer les différents modillons du chœur représentant : oiseau, bélier, serpent, têtes d'animaux fantastiques et bien d'autres encore disséminés et réemployés dans l'architecture locale.

Infos pratiques

Pratique : Pédestre

Durée : 1 h 9

Longueur : 3.1 km

Dénivelé positif : 97 m

Difficulté : Moyen

Type : Boucle

Thèmes : Lacs et rivières,
Patrimoine et architecture

Itinéraire

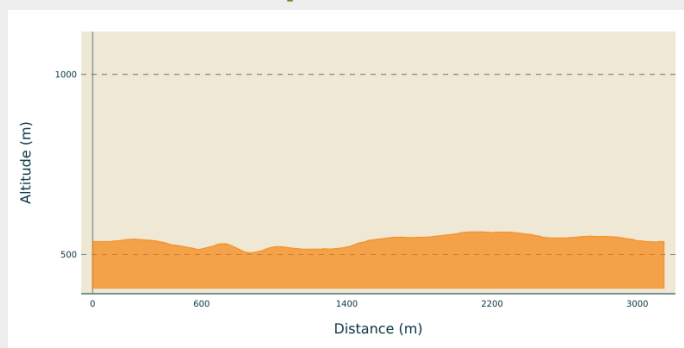
Départ : Parking du Château de Ventadour

Arrivée : Parking du Château de Ventadour

Balisage : — Balisage rouge

Communes : 1. Moustier-Ventadour

Profil altimétrique



Altitude min 505 m Altitude max 563 m

1. Du parking du château, prendre la route en direction du Moustier. Face à une croix en pierre, tourner à gauche et emprunter un petit sentier.
2. Un petit chemin sur la gauche propose un aller-retour aux cascades de la Vigne. Revenir et poursuivre le circuit à gauche. Au pont de la planche, remonter à droite, traverser le lotissement.
3. Arrivé sur la route du Moustier-Ventadour, poursuivre tout droit, passer devant la mairie (une tête féminine sculptée observe les randonneurs) et l'église (modillons à voir absolument). Tourner à droite en direction du château de Ventadour. Un four à pain sur la droite porte fièrement deux anciens modillons. Continuer tout droit, passer le village de la Chanselve pour rejoindre le point de départ.





Parc
naturel
régional
de Millevaches
en Limousin

Rando Millevaches
NATURE EN LIMOUSIN

21 juin 2023 • Les cascades de la Vigne •

Sur votre chemin...



-  Cascades de la Vigne (A)
-  Démolition de Ventadour (C)

-  Eglise du Moustier (B)



Rando Millevaches
NATURE EN LIMOUSIN

21 juin 2023 • Les cascades de la Vigne •

Toutes les infos pratiques

Comment venir ?

Accès routier

Château de Ventadour par Moustier-Ventadour, à 5 km à l'est d'Egletons par les D991 et D124.

Parking conseillé

Parking du Château de Ventadour

Lieux de renseignement

Communauté de Communes de Ventadour - Egletons - Monédières

Carrefour de l'Épinette, 19550 Lapleau

accueil@cc-ventadour.fr

Tel : 05 55 27 69 26

<http://www.cc-ventadour.fr>

Office de Tourisme communautaire Ventadour-Egletons-Monédières

1 rue Joseph Vialaneix, 19300 Egletons

accueil@tourisme-egletons.com

Tel : 05 55 93 04 34

<http://www.tourisme-egletons.com>



Parc
naturel
régional
de Millevaches
en Limousin

Rando Millevaches
NATURE EN LIMOUSIN

21 juin 2023 • Les cascades de la Vigne •

Sur votre chemin...



Cascades de la Vigne (A)

Le ruisseau de la vigne est issu de plusieurs sources au cœur même de la ville d'Egletons. Il chemine sur le plateau de Moustier avant de dévaler les pentes sous le château par une série de petites cascades.

Crédit photo : D.Agnoux - CC VEM



Eglise du Moustier (B)

L'église Saint-Pierre du Moustier est l'ancienne chapelle d'un prieuré bénédictin fondée sous l'obédience de Cluny par le vicomte Ebles II de Ventadour au début du XIIe siècle. Son père, Ebles Ier, s'étant fait moine à Saint-Martin de Tulle en 1096, le monastère fut créé entre cette date et celle de l'arrivée du premier prieur, Philippe, cité en 1116. L'église romane du XIIe siècle, rebâtie vers 1494, reçut un clocher-porche vers 1585 à l'époque de Gilbert de Lévis de Ventadour.

Crédit photo : D.Agnoux - CC VEM



Démolition de Ventadour (C)

Dès le XVIème siècle les seigneurs de Ventadour ne résident plus au château préférant d'autres demeures plus confortables. Suite à la révolution, en 1793, le comité de salut public ordonne sa destruction effaçant ainsi des siècles de régime féodal. Face à l'ampleur de la tâche, la commune vend Ventadour à un démolisseur qui va exploiter le site pendant 95 ans. Ainsi, corbeaux, moellons, linteaux, chapiteaux... vont être réemployés dans bon nombre de construction dans les villages et villes alentours.

Crédit photo : D.Agnoux - CC VEM



Rando Millevaches
NATURE EN LIMOUSIN

21 juin 2023 • Les cascades de la Vigne •