

Le château

Parc de Millevaches en Limousin - Saint-Germain-Lavolps



(G.Salat - CC HCC)



Ce circuit chemine entre villages de granit, bois et prairies et offre de magnifiques panoramas sur le Plateau de Millevaches

Mentionné depuis le XV^{ème} siècle, l'imposant château de Saint-Germain Lavolps devrait combler les amateurs de vieilles pierres et de patrimoine historique (privé - ne se visite pas). Si la fontaine d'Imbort est plus discrète, celle de la Bachellerie est une des plus jolies « Bonnes Fontaines du Limousin », ces sources christianisées, placées sous la protection d'un saint, auxquelles on prêtait des vertus notamment de guérison et de protection.

Infos pratiques

Pratique : Pédestre

Durée : 2 h 15

Longueur : 8.1 km

Dénivelé positif : 257 m

Difficulté : Moyen

Type : Boucle

Thèmes : Histoire, Patrimoine et architecture, Point de vue

Itinéraire

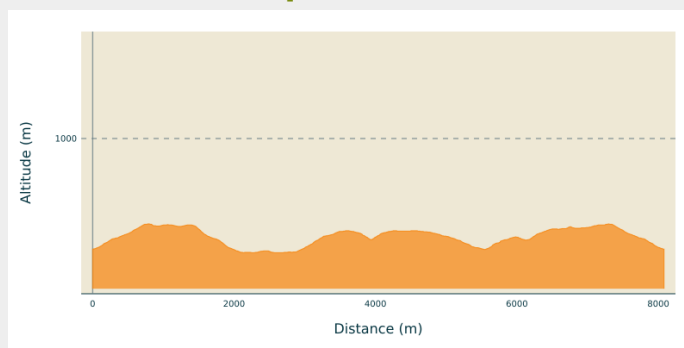
Départ : Eglise, Saint-Germain

Arrivée : Eglise, Saint-Germain

Balisage : — Balisage jaune

Communes : 1. Saint-Germain-Lavolps

Profil altimétrique



Altitude min 683 m Altitude max 763 m

Départ de l'esplanade devant l'église. Prendre le chemin qui monte au niveau du transformateur ; poursuivre en sous-bois. A la route, prendre à gauche en direction d'Imbort.

1. A l'entrée du village, court aller-retour de 500 mètres vers la fontaine. Traverser le hameau et s'engager à gauche au milieu du village. La ruelle devient un chemin ; à droite au carrefour de sentiers pour descendre vers la RD 104.
2. Prendre la départementale à droite sur une centaine de mètres puis s'engager dans le sentier sur la gauche qui longe un petit ruisseau. Prendre un chemin à gauche puis remonter à droite jusqu'au village de « La Bachellerie ».
3. Arrivé à l'esplanade, aller-retour à gauche sur la route d'un kilomètre jusqu'à la fontaine. Repartir à droite pour rejoindre la D 104 que l'on suit à droite.
4. Après le pré, au niveau des vestiges d'un ancien moulin, s'engager sur la piste à gauche. À la prochaine intersection, prendre à droite pour monter jusqu'à la piste que l'on suit à droite.
5. Prendre en face le sentier peu visible en contrebas emprunté à l'aller ; descendre vers le point de départ.



Rando Millevaches
NATURE EN LIMOUSIN

12 fév. 2025 • Le château •

Sur votre chemin...



-  Le château (A)
-  La vallée de la Diège (B)
-  La fontaine d'Imbort (C)
-  La fontaine de la Bachellerie (E)
-  Le Massif du Sancy (D)
-  La plaque commémorative (F)



Rando Millevaches
NATURE EN LIMOUSIN

12 fév. 2025 • Le château •

Toutes les infos pratiques

Comment venir ?

Accès routier

De Sornac, suivre la D 21 dir. Millevaches puis à la sortie du bourg la D172 et la D. 30 dir. St-Germain.

D'Ussel, prendre la D982 dir. La Courtine puis la 104 dir. St-Germain.

Parking conseillé

Eglise, Saint-Germain

Lieux de renseignement

Bureau d'information touristique de Meymac

1 place de L'Hôtel de ville, 19250

Meymac

Tel : 05 19 60 00 30

<https://www.tourisme-hautecorreze.fr/>



Rando Millevaches
NATURE EN LIMOUSIN

12 fév. 2025 • Le château •


Sur votre chemin...



🏰 Le château (A)

S'il est fait mention dès le XVème siècle d'un château, cet édifice a connu une histoire tumultueuse : le bâtiment s'agrandit au cours des siècles mais l'infortune des propriétaires conduit au morcellement du domaine agricole ; le château devient par la suite un débit de boissons puis le réfectoire scolaire. Menaçant ruine, il faut attendre 1990 et un nouveau propriétaire qui engage des travaux de restauration. Privé, ce château ne se visite que virtuellement : <http://mapage.noos.fr/lavolps/>

Crédit photo : CC HCC



🌿 La vallée de la Diège (B)

Au retour du circuit, belle vue sur le Plateau de Millevaches et, en contrebas, le château de Saint-Germain qui domine la vallée de la Diège. Domination ou protection, la rivière paisible serpente en effet au milieu de magnifiques prairies au pied du château avant de reprendre sa fuite dans des gorges sauvages. Née quelques kilomètres en amont vers St-Setiers, elle se jette dans la Dordogne au niveau de la retenue du barrage de Marèges.


Crédit photo : G.Salat - CC HCC



👉 La fontaine d'Imbort (C)

Les villages du Limousin avaient tous une vocation agricole. La traversée de ces hameaux constitue toujours un moment de découverte unique lors d'une randonnée : granges, maisons de maître, croix, petit patrimoine... Ne manquez le court aller-retour vers la fontaine d'Imbort.

Crédit photo : G.Salat - CC HCC



🌿 Le Massif du Sancy (D)

Après le village d'Imbort, à droite dans la descente, ne manquez un point de vue remarquable sur le plus haut volcan de France métropolitaine, le Puy de Sancy. Du haut de ses 1885 mètres d'altitude, ce sommet est le point culminant du Massif Central. Les deux ruisseaux, la Dore et la Dogne, y prennent naissance et leur confluence forme la Dordogne.

Crédit photo : G. - CC HCC



Rando Millevaches
NATURE EN LIMOUSIN

12 fév. 2025 • Le château •



👉 La fontaine de la Bachellerie (E)

Au-delà d'un usage domestique, l'eau s'est vu attribuer des valeurs symboliques et spirituelles ; on imagine les interrogations que suscitent les sources : l'eau semble sortir de terre sans raison. De nombreuses sources sont liées à des vertus de guérison appelées en Limousin les Bonnes Fontaines. Peu d'informations sur la fontaine de la Bachellerie : la croix permet peut-être de la classer parmi ces Bonnes Fontaines. Faisait-elle l'objet d'un pèlerinage ? Quelles vertus lui étaient attribuées ?

Crédit photo : G.Salat - CC HCC



📖 La plaque commémorative (F)

Avant Imbort, sur la porte d'une grange isolée sur la droite, remarquez la plaque en hommage à Paul Sirieix. Cette grange fut investie par des Résistants durant la Seconde Guerre, et servant de base de repli et camp d'entraînement à un détachement de la 236ème Compagnie des Francs Tireurs et Partisans (qui participa notamment à la libération d'Ussel). Au cours d'un entraînement au fusil mitrailleur, une erreur de manipulation de l'arme entraîna la mort accidentelle du résistant Paul Sirieix.

Crédit photo : V.Mendras - CC HCC