
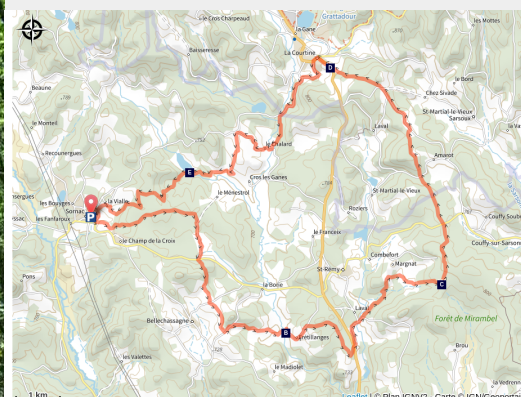


La Forêt de Mirambel - Circuit court

Plateau de Millevaches - Sornac



Forêt de Mirambel (CC HCC)



Direction la forêt de Mirambel pour un itinéraire sportif sur les pistes et sentiers forestiers des environs de Sornac.

Ce circuit fait partie de la base VTT FFVélo Haute-Corrèze, plus grand espace VTT de France avec ses 1000 km de circuits balisés. Il est un raccourci du circuit "La Forêt de Mirambel - Circuit long". Ce circuit sportif, très roulant, ne présente pas de difficulté. Parcours très agréable sur des chemins forestiers. Idéal pour sortie un peu longue sans forcer.

Infos pratiques

Pratique : VTT

Durée : 3 h

Longueur : 31.5 km

Dénivelé positif : 636 m

Difficulté : Difficile

Type : Boucle

Itinéraire

Départ : Place de La Poste, Sornac

Arrivée : Place de La Poste, Sornac

Balisage : ➤ Balisage VTT marron

Communes : 1. Sornac

2. Bellechassagne

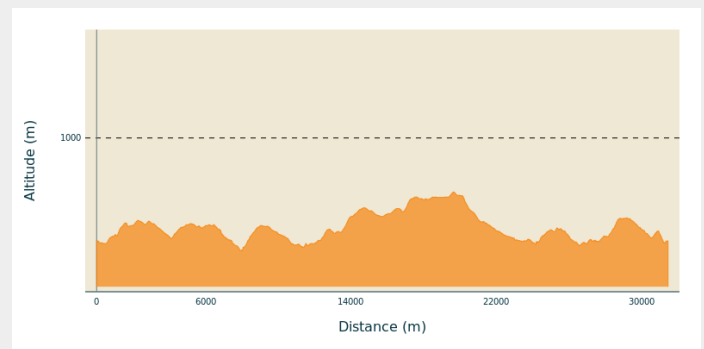
3. Saint-Rémy

4. Couffy-sur-Sarsonne

5. Saint-Martial-le-Vieux

6. La Courtine

Profil altimétrique



Altitude min 687 m Altitude max 850 m

Balisage : flèches marrons

Départ de la Place de la Poste. Partir à l'opposé de la place du village en direction de la gendarmerie.

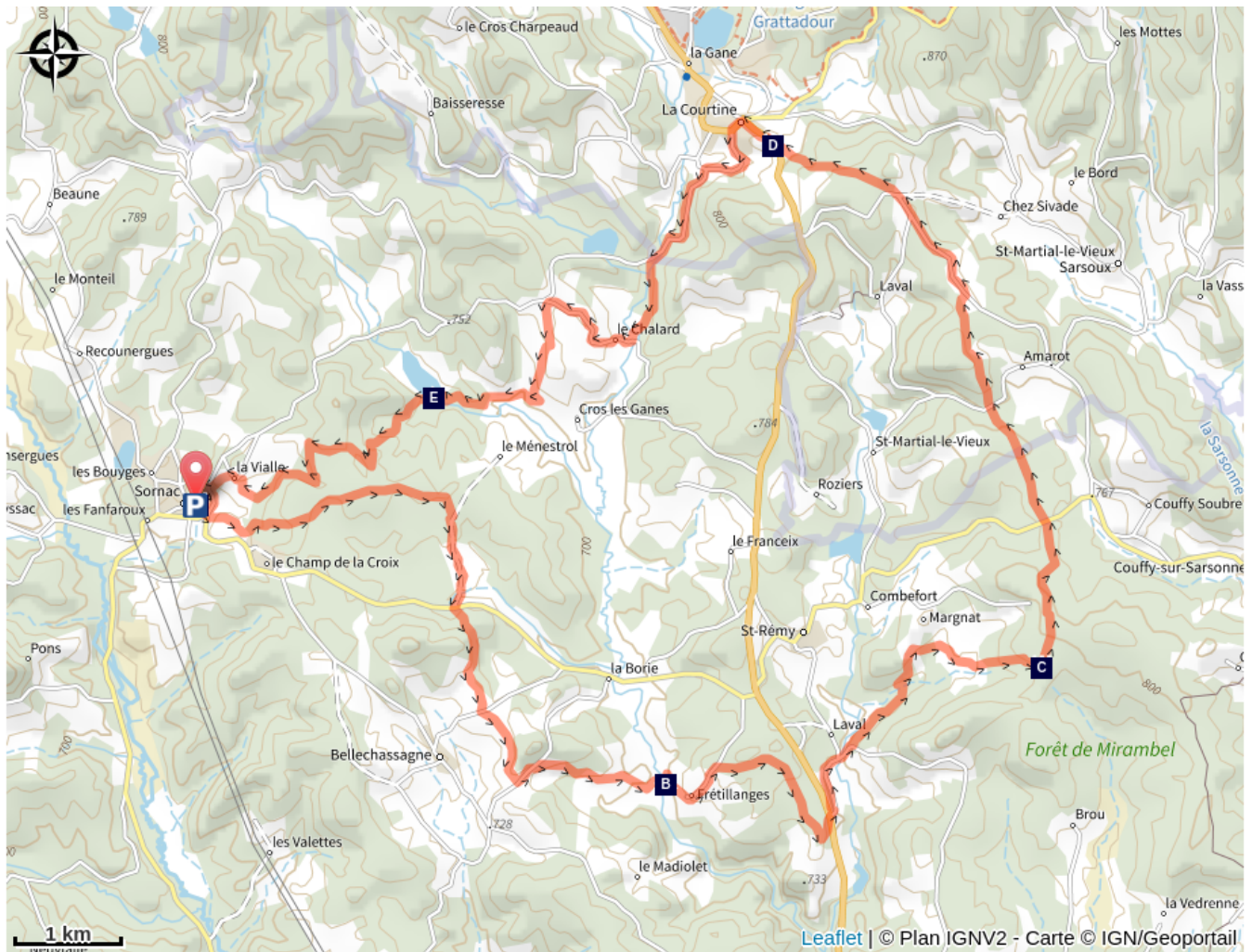






Parc
naturel
régional
de Millevaches
en Limousin

Rando Millevaches
NATURE EN LIMOUSIN

12 nov. 2024 • La Forêt de Mirambel - Circuit court •

Sur votre chemin...



-  Le bourg de Sornac (A)
-  La Liège (B)
-  La forêt de Mirambel (C)
-  Le domaine des Anouillards (E)

-  La Liège (B)
-  La Courtine (D)



Rando Millevaches
NATURE EN LIMOUSIN

12 nov. 2024 • La Forêt de Mirambel - Circuit court •

Toutes les infos pratiques

Comment venir ?

Accès routier

A 20 km de Meymac, suivre la D30.

A 20 km d'Ussel, suivre la D982 puis la D21.

Parking conseillé

Place de La Poste, Sornac

Lieux de renseignement

Bureau d'information touristique de Meymac

1 place de L'Hôtel de ville, 19250

Meymac

Tel : 05 19 60 00 30

<https://www.tourisme-hautecorreze.fr/>



Rando Millevaches
NATURE EN LIMOUSIN

Sur votre chemin...



🏰 Le bourg de Sornac (A)

La commune de Sornac, 754 habitants au dernier recensement, offre tous les services d'un bourg attractif. Ne manquez pas au départ ou retour de votre ballade un détour par sa magnifique église et son retable.

Crédit photo : G.Salat - CC HCC



🌿 La Liège (B)

La Liège prend sa source à environ 815 mètres d'altitude au col du Massoubre pour se jeter dans la Diège. Ce cours d'eau de 25 km offre de magnifiques coins de pêche.

Crédit photo : G.Salat - CC HCC



🏰 La forêt de Mirambel (C)

La forêt de Mirambel est d'origine ecclésiastique. Après avoir fait l'objet d'une appropriation par les habitants, elle a été propriété d'une famille noble. Suite à la Révolution, les habitants ont retrouvé leurs droits.

D'une surface de 382 ha, elle est maintenant propriété de la commune qui en confie la gestion à l'ONF. A noter que les habitants bénéficient encore aujourd'hui du droit d'affouage : moyennant une petite redevance, ils peuvent couper du bois pour leurs besoins personnels.

Crédit photo : G.Salat - CC HCC



🏰 La Courtine (D)

Même si le circuit ne passe pas au cœur du bourg, La Courtine est marquée par la présence d'un camp militaire d'entraînement de tout premier plan : il est aujourd'hui le 1er camp national pour sa capacité d'accueil (4 000 hommes) et le 5ème pour sa superficie. Même si l'activité militaire ne génère plus autant de vie dans le bourg qu'avant, il accueillait encore en 2016 une moyenne de 1 200 hommes par jour.

Autre activité économique, l'usine Alsapan, spécialisée dans la fabrication de meubles en kit, emploie 150 personnes.

Crédit photo : CC HCC



Rando Millevaches
NATURE EN LIMOUSIN

12 nov. 2024 • La Forêt de Mirambel - Circuit court •



☀ Le domaine des Anouillards (E)

Le plateau de Millevaches n'est pas que le pays des « Mille Sources » : il se caractérise par la présence de nombreux étangs.

Les propriétaires offrent pour certains de véritables domaines touristiques paradis des pêcheurs : c'est le cas du site des Anouillards avec son étang de 9 hectares. C'est également le cas de la commune à proximité du bourg autour de l'étang des Chaux.

Crédit photo : G.Salat - CC HCC



Rando Millevaches
NATURE EN LIMOUSIN

12 nov. 2024 • La Forêt de Mirambel - Circuit court •