

# Sur les pistes de Robin



En vadrouille au  
cœur de la Nature


Distance= 2km - Temps = 1h30 - Niveau = facile

## Plan pour suivre les pas de Robin





Sois prudent(e) !  
 Emprunte les passages cloutés pour traverser  
 et les trottoirs et chemins.  
 Amuse-toi bien .  
 Bonne chance !

 A la sortie de l'Office de Tourisme, rejoins l'avenue de la Gare en direction de l'Eglise. Traverse la place du Souvenir en passant à gauche de la salle publique pour rejoindre la rue Claude Laymand, puis à gauche en direction de la rue du Port, puis à droite en direction du Port et arrête-toi devant la Résidence « **Les Rives Marines** ».  
**ATTENTION aux voitures qui circulent sur le parking.**

## 1 LES RIVES MARINES

Pour dessiner la résidence, l'architecte s'est inspiré des cabanes typiques des ostréiculteurs\*, véritables emblèmes\*\* du Bassin d'Arcachon. Construites en bois, on les retrouve sur l'Île aux Oiseaux, comme sur la presqu'île de Lège-Cap Ferret ou dans les ports ostréicoles de Gujan-Mestras et de la Teste de Buch ...

\*Ostréiculteur = personne qui élève des huîtres, c'est un fermier de la mer !


\*\*Emblème = c'est un symbole, comme Mickey est l'emblème de Disney

Peux-tu citer 5 couleurs des maisonnettes de la résidence qui se trouvent en face de toi ?

- 1) .
- 2) .
- 3) .
- 4) .
- 5) .



Photo : G.Cassiau - Agence Les Cpteurs

 Continue la rue du Port en direction de la Réserve Ornithologique Arrête-toi à proximité du rond-point et regarde sur ta gauche.

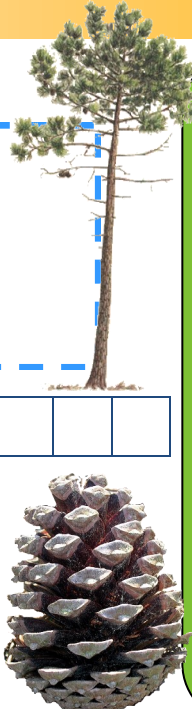
## 2 LE PIN DES LANDES

Comme le chêne donne des glands, le noisetier donne des noisettes, le poirier donne des poires ... le pin maritime donne un fruit (qui ne se mange pas ! ) qui s'appelle la pomme de pin mais ici on l'appelle plutôt :


TA REPONSE : La \_\_\_\_\_

- \_\_\_\_\_ Fruit du pommier
- \_\_\_\_\_ Brille la journée dans le ciel
- \_\_\_\_\_ Lieu pour se baigner, faire des châteaux de sable ...
- \_\_\_\_\_ Il fait voler les cerfs-volants
- \_\_\_\_\_ Lieu où vivent les poissons et crustacés

				O			
S							
	P						
		V					
			M				



**Pssst ! Sais--tu que**  
 ...  
 La forêt des Landes (appelée Landes de Gascogne) s'étend sur une grande partie des départements français des Landes et de la Gironde. Elle déborde également sur le département de Lot-et-Garonne. Elle est la plus grande forêt artificielle d'Europe occidentale. Les plantations sont principalement constituées de pins maritimes.







Continue ton chemin pour rejoindre la **Réserve Ornithologique** et fais une pause près de la cale de mise à l'eau des bateaux..

### 3 LA RESERVE ORNITHOLOGIQUE

La Réserve Ornithologique du Teich est un **espace naturel préservé**, aménagé pour accueillir les **oiseaux sauvages** et favoriser leur observation par le public. Sur ce territoire en partie artificiel, pour maintenir des milieux naturels attractifs pour les oiseaux et des paysages attrayants pour le public, le **travail sur la végétation est au centre des préoccupations**. Les oiseaux sont **surveillés, observés et dénombrés** très fréquemment pour mesurer les évolutions de leurs populations et les porter à la connaissance du public et des organismes qui travaillent à leur conservation.



Si tu souhaites observer les oiseaux, et même la nature qui t'entoure, il faut que tu sois équipé de :

TA REPONSE : Des \_\_\_\_\_

#### Indices :

Elles sont toujours par paire  
Ce sont 2 sœurs identiques  
Ce sont les cousines des lunettes



Prends la direction du **Port de plaisance**, et regarde devant toi.

### 4 LE PORT DE PLAISANCE



Sur le port du Teich, qui n'est désormais plus qu'un port de plaisance, nous ne trouvons plus d'ostréiculteurs. Les bateaux y sont **amarrés\*** le long des **traques\*\***

\*amarrés = garer

\*\*traques = trottoir flottant accessible depuis une passerelle, qui permet de « garer » un bateau

Combien comptes-tu de traques à bateaux sur le Port du Teich ? :

TA REPONSE :

J'ai compté \_\_\_\_\_ traques.

Attention, pense aux **2** côtés du port



Ils sont 3 sur le Port du Teich.  
D'habitude, ils sont plutôt « maritimes » mais ceux-là sont ... :

TA REPONSE :

Des pins \_\_\_\_\_.

#### Indice :

Ils nous cachent du soleil et nous donnent de l'ombre sur la plage quand nous sommes allongés sur la serviette sur le sable



Prends la direction du poste de secours de la baignade aménagée et fais une pause.

### 5 LA BAIGNADE AMENAGEE

Le Bassin d'Arcachon vit au rythme des **marées\***. Toutes les 6 heures, l'eau monte puis descend, remonte et redescend ! Ça se passe, comme ça, ici ! Pour se rafraîchir à toutes heures, heureusement qu'il y a la baignade aménagée.

\*marées = variation du niveau de la mer, qui monte et qui descend, grâce à la Lune et au Soleil.

Peux-tu me dire où se trouve le plus gros tas de sable du Bassin d'Arcachon et même d'Europe ? :

TA REPONSE :

La \_\_\_\_\_ du \_\_\_\_\_





Rejoins le **Pont de bois** qui te ramènera vers le centre-ville. Une fois sur le pont, fais une pause

## 6 LE PONT

Tu te trouves sur le pont qui te ramènera vers le centre-ville du Teich. Il existe plusieurs ponts au Teich, qui permettent notamment de traverser la rivière L'Eyre.

L'Eyre ou la Leyre est un fleuve côtier des Landes de Gascogne, prenant sa source dans le département des Landes et se jetant dans le bassin d'Arcachon. La longueur de son cours est de 115,9 km.

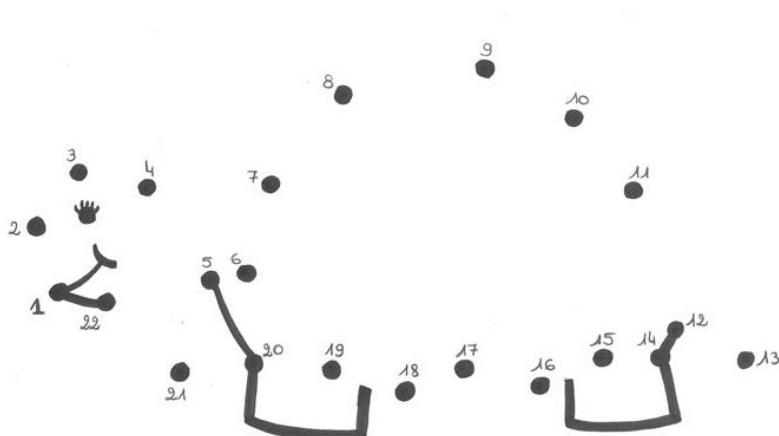
**Indice :** Relie les points de 1 à 22

Si tu te promènes le long de la rivière, tu pourras peut être apercevoir des cistudes d'Europe en train de bronzer au soleil !

**Quel animal est la cistude ?**

TA REPONSE :

Une \_\_\_\_\_



Parcours le pont jusqu'à la rue Saint André puis avance 100 mètres sur la droite et enfin tourne à gauche pour prendre la rue Saint Louis. Arrête-toi devant la caserne des Pompiers.

## 7 LES POMPIERS

La ville du Teich s'étend sur un vaste territoire de 8 707 hectares dont 80 % est couvert de forêt. Malheureusement, en été, les feux de forêt sont réguliers dans notre région. Heureusement que nos pompiers sont là !

Nous appelons les sapeurs-pompiers dans les cas où des vies sont en danger. Malaise, blessure grave, départ de feu, accident de la route, noyade, inondation, ...

Quel numéro dois-tu faire pour appeler les pompiers ?

TA REPONSE : Le numéro \_\_\_\_\_

**Indice :**

\_\_\_\_\_ camions de pompiers sur le dessin

+ \_\_\_\_\_ casques de pompiers sur le dessin

+ \_\_\_\_\_ piliers blancs devant la caserne du Teich

= \_\_\_\_\_



Continue le chemin de la rue Saint Louis, traverse au niveau du rond point de la Mairie et reviens à l'Office de Tourisme.

Voilà, c'est fini !

Retourne à l'Office de Tourisme dès que tu peux pour remettre ton questionnaire à l'accueil.

Si toutes les réponses sont justes, tu recevras un diplôme !