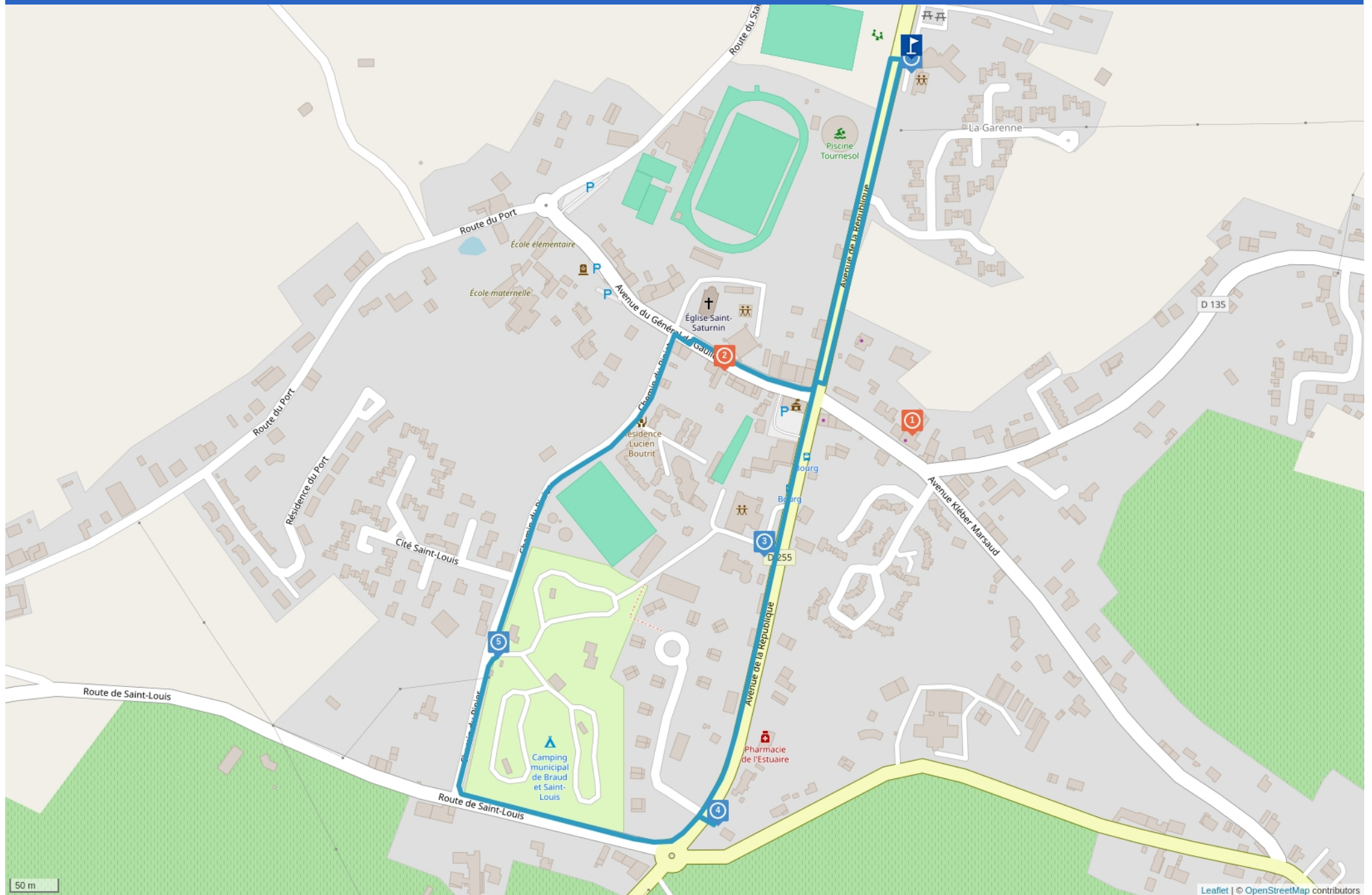


SENTIER STREET ART À BRAUD-ET-SAINT-LOUIS



Leaflet | © OpenStreetMap contributors

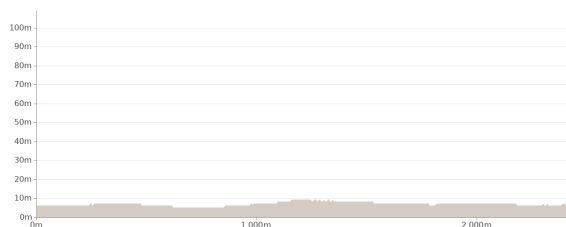
Cet itinéraire vous est fourni à titre indicatif. Cirkwi ne certifie pas la fiabilité des informations contenues dans les textes, cartes ou photos de cet itinéraire. Retrouvez plus d'infos sur www.cirkwi.com




Mise à jour le 20/01/24 par Office de Tourisme intercommunal et généré par www.cirkwi.com

Sentier Street Art à Braud-et-Saint-Louis

Royan Atlantique



Départ : 33820 BRAUD-ET-SAINT-LOUIS

 2.15 km

  maxi 9 m

 mini 5 m

Facile



Proposé par :
Office de Tourisme intercommunal
"Ce PDF a été généré à partir de Cirkwi, la plateforme de partage
d'activités touristiques qui vous fait
voyager" www.cirkwi.com/circuit/605266



TPOLOGIE DE L'ITINÉRAIRE

Boucle

DURÉE MOYENNE DE L'EXPÉRIENCE

De 1 à 2 heures

ACCESSIBLE AUX PERSONNES À MOBILITÉ RÉDUITE

Oui

TARIFS

Gratuit

ANIMAUX ACCEPTÉS ?

Oui

THÈMES

Culturel

CONTACT

Téléphone filaire : +33 5 57 32 88 88

Mél : contact@estuaire-tourisme.fr

CETTE INFORMATION VOUS EST FOURNIE PAR ...

OT Saint-Ciers-sur-Gironde

Email : tourisme@cc-estuaire.fr

Adresse : 2 les Nouvelles Possessions , 33820, BRAUD ET SAINT LOUIS

Depuis plusieurs années, les Sentiers des Arts s'ancrent comme un rendez-vous culturel et artistique automnal sur le canton de l'Estuaire. Pour la 11e édition des Sentiers des Arts, la CARA, la Communauté de Communes de la Haute-Saintonge et la Communauté de Communes de l'Estuaire poursuivent leur désir commun d'unifier leur territoire par un projet artistique qui se démarque chaque année par son originalité au travers d'œuvres originales, monumentales et éphémères qui concilient art urbain et patrimoine.

Découvrez les œuvres de Braud-et-Saint-Louis proposées par 3 artistes aux univers aussi riches que variés !

DATES ET HEURES D'OUVERTURE

Disponible toute l'année.

Cet itinéraire vous est fourni à titre indicatif. Cirkwi ne certifie pas la fiabilité des informations contenues dans les textes, cartes ou photos de cet itinéraire. Retrouvez plus d'infos sur www.cirkwi.com



Mise à jour le 20/01/24 par Office de Tourisme intercommunal et généré par www.cirkwi.com

1

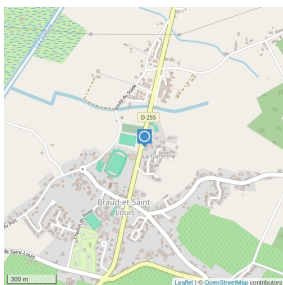
Lat : 45.2510335 - Lng : -0.6244712 - Altitude : -99999m

CCE



Début du parcours

Pour commencer ce parcours, nous vous proposons de partir de la communauté de communes de l'estuaire.



2

Lat : 45.2510335 - Lng : -0.6244712 - Altitude : -99999m

Royan agglomération



Oeuvre de Goddog

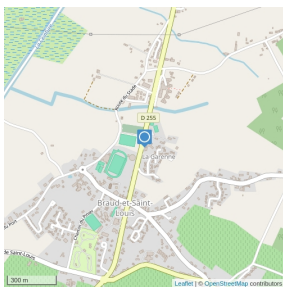
A quelques pas du point de départ, vous pouvez admirer l'œuvre de Goddog sur le foyer d'animation rural.

Damien Mauro dit Goddog a toujours eu à cœur de nourrir sa curiosité et son ouverture d'esprit.

Autodidacte, ses passions pour l'architecture, la nature, la littérature ainsi que son engouement pour le partage alimentent et enrichissent son art fait de mouvements, et son quotidien ancré dans les rencontres.

Depuis plus de 15 ans - Damien aka Goddog - s'adonne à la peinture à travers l'abstraction. Rigoureuse, cette discipline lui permet d'affiner sa trajectoire artistique faite de courbes, de lignes, de douceur et de rupture afin d'amener le public à davantage d'attention et de contemplation. Son travail se développe autour du lien et de la fracture, créateurs d'un contact direct avec le public. Goddog se joue des carcans. Le mouvement de ses toiles incarne une spontanéité accessible à tous. Sa technique mixte et la maîtrise de son geste lui permettent de créer des œuvres avec des jeux de textures aboutis, pour gagner en effets et donner corps à certains éléments figuratifs. Son univers est onirique et nous amène aussi bien à l'apaisement de l'esprit, qu'à l'interaction.

Ensuite, dirigez vous vers la salle des fêtes.



3

Lat : 45.2466282 - Lng : -0.6263702 - Altitude : -99999m

Royan agglomération

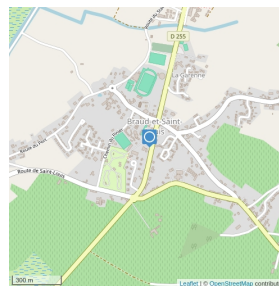


Première oeuvre de PEC

Arrivé dans le centre-ville, à la salle des fêtes, découvrez une des œuvres de PEC. PEC a toujours dessiné sur les bancs de l'école et c'est tout naturellement qu'il a commencé le graffiti en 1989 dans sa ville natale de Lyon.

Il a élaboré son art au fur et à mesure de ses sorties nocturnes et de ses expériences. Se remettant sans cesse en question pour trouver son style en adéquation avec le milieu urbain. Sa passion dévorante l'a amené à peindre et faire des expositions à Paris, Bangkok, Londres, Mexico, Barcelone, Ibiza, Colombie, etc. PEC est avant tout un artiste qui utilise la ville comme une galerie où ses œuvres hautes en couleurs viennent égayer le quotidien des habitants. Utilisant une multitude de techniques et de supports, PEC n'a pas fini de vous surprendre au coin d'une rue, d'une autoroute...

Continuez votre route en direction de Blaye jusqu'au rond-point à la sortie de Braud.



4

Lat : 45.2441764 - Lng : -0.6269715 - Altitude : -99999m

Royan agglomération

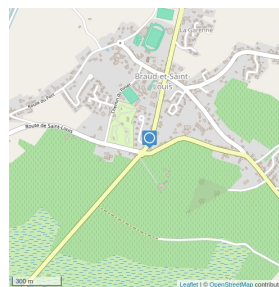


Oeuvre de Rouge

Arrivé au rond-point, c'est sur l'un des murs de l'ancien cabinet médical que nous retrouvons l'oeuvre de Rouge.

En 2014, Rouge choisit un nom qu'elle souhaite proche de son travail de rue : commun, appropriable, multiple. Il y a dans la pratique de Rouge l'idée qu'une image, c'est précieux, et qu'en fabriquer une de qualité, c'est-à-dire épaisse en narration, en générosité picturale et en poésie, c'est une fête rare à laquelle elle aime à consacrer du temps, et dont la conception se forge dans le contact et l'exploration de ses alentours. Convaincue par un art accessible et pris dans le tissu du monde, elle travaille depuis ses débuts par collage ou fresque dans la ville, parallèlement à une pratique rigoureuse en atelier. Le mur, le quartier, comme la toile et le papier lui offrent l'occasion de figurations jamais symboliques mais toujours narratives. Ses compositions proposent une tension vers le manifeste, la fable ou le poème, avec une attention au cadrage héritée de la vidéo, et toujours animées par le plaisir de peindre en lui-même.

Pour continuer le circuit, prenez la direction de la centrale.



5

Lat : 45.2457133 - Lng : -0.6298024 - Altitude : -99999m

Deuxième oeuvre de PEC

Tournez à droite vers le camping. Arrivé à l'entrée du camping municipal, retrouvez une des trois œuvres de PEC que vous avez déjà retrouvé à la salle des fêtes.

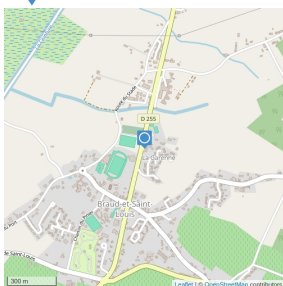


6

Lat : 45.2510335 - Lng : -0.6244712 - Altitude : -99999m

Retour au point de départ

Retour au point de départ, à la communauté de communes.



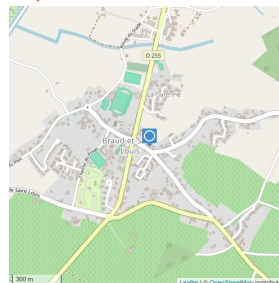
1

Lat : 45.24773 - Lng : -0.62446 - Altitude : -99999m

Divers

Aux délices de Chez Sonia et Dom

Besoin d'une pause ? La boulangerie de Braud-et-Saint-Louis est ouverte du mardi au dimanche.



2

Lat : 45.24832 - Lng : -0.62689 - Altitude : -99999m

Divers

Supérette proxi

Sur le retour, entre l'oeuvre de PEC et la communauté de communes, retrouvez de quoi reprendre des forces au Proxi.

