



# VTTAE N°69 - Le tour de Saint-Pée

 OLORON-SAINTE-MARIE


BTT


La ruta, ubicada en su totalidad en la ciudad de Oloron Santa-María, comienza en el borde de la explanada deportiva de Saint-Pée, nada más natural para una ciudad apelada "ciudad activa y deportiva". Después llegará a orillas del Vert, un bonito afluente del Gave d'Oloron, que descubrirá de un puente a puente, a través de los distritos de Saint-Pée d'en Haut y Saint-Pée d'en Bas, donde el sitio de Pont Noir merece un descanso contemplativo o deportivo (parcours de ejercicios). La batería de su bicicleta se usará poco porque las elevaciones son modestas. Al regresar al Bois de Haut, seguirá un largo sendero estrecho que es muy juguetón, que se teje entre los árboles; maneje su ritmo y mantenga finamente la dirección de su bici, el control de la rueda delantera es esencial.



 **Départ : OLORON-SAINTE-MARIE**  
**Arrivée : OLORON-SAINTE-MARIE**


 **Distance :**  
**11 km**

 **Dénivelé :**  
**70 m**

 **Durée :**  
**1/2 jour**

 **Chemin de la Gravette (camping)**

 **Appel d'urgence : 112**

 Les montagnes basques et béarnaises sont des espaces pastoraux. Evitez de partir avec votre chien. Dans tous les cas, tenez-le en laisse. Merci !

## À ne pas manquer

- **El río "Vert" (3,6 km).** El Vert es un río que llega desde el Barétous y el pueblo de Arette. Bien oxigenada y preservada, su agua es el hogar de muchos peces (truchas, gobios, anguilas), que los pescadores codician. Incluso se dice que uno puede encontrarse con un pequeño cangrejo de río con patas blancas, iuna especie protegida!

- **Las Orillas (barthes) de Saint-Pée (8,2 km)**. Al pie del Bois de Haut, el sendero de vía única se acerca a un área de puentes peatonales que le permiten atravesar humedales, los barthes (nombre común hasta Bayona), característicos de los alrededores de ríos sujetos a afloramientos o inundaciones significativas, como el Vert.



## Étapes

**Etapa 1. Desde Oloron Santa-María (camping) hasta Pont Noir (Sain-Pée d'en bas).** Siga el camino asfaltado de Gravette al lado del camping Pyrénées Nature y, en la intersección al pie de la colina, coja el carril derecho. Conduzca entre campos y arboledas hasta llegar a la D919. Cruce con mucho cuidado esta carretera y continúe en frente a lo largo del camino (asfaltado) del Poète (cruz). En el siguiente cruce en T (hermosa casa bearnesa), gire a la derecha en medio de las viviendas. 150 m después de la iglesia de Saint-Pée d'en haut (cobertizo agrícola), gire completamente a la izquierda en un camino de grava cuesta abajo. Cerca del río, siga un camino a la derecha, luego un callejón que transcurre a lo largo de un parque de animales.

**Etapa 2. Desde el pont Noir (Sain-Pée d'en bas) hasta la D919 (château Lavigne).** Al nivel del parque infantil y del estacionamiento del Pont Noir, tome el puente e inmediatamente gire a la izquierda en una buena pista paralela al Vert. 500 m más allá, ignore la pista a la izquierda y conduzca directamente al pie de una colina boscosa (campos cultivados a su izquierda), en modo Eco en un perfil ligeramente ascendente. En las siguientes intersecciones, vaya dos veces a la izquierda para cruzar un puente sobre el Vert y conducir hasta la D919.

**Etapa 3. De la D919 (château Lavigne) hasta bois de Haut (pista de Bélandre).** Siga cuidadosamente la D919 hacia la izquierda durante 200 m. Frente al castillo de Lavigne, gire a la derecha en un camino que entra en el Bois de Sanguinat (ascenso suave). En una intersección, siga el camino a la izquierda, alargado en el bosque. Cruce una primera pista forestal y coja el camino correcto de una sola pista enfrente. Este desciende a una segunda pista (Bélandre).

**Etapa 4. Desde bois de Haut (pista de Bélandre) hasta Saint-Pée d'en haut (chemin des Barthes).** Al final de la pista de Belandre, haga una S (puente) derecha / izquierda, y suba por un valle boscoso en un camino. Una vez en la tercera pista, sígala a la izquierda durante 200 m hasta la primera curva, donde debe tomar un nuevo camino a la derecha. Este camino cortará una cuarta pista (continuidad del camino apenas a la izquierda) y cruza un humedal (rejilla). Llegará a la

curva en un camino a Lapuyade, que llega directamente a Saint-Pée d'en Haut.

Etapa 5. Desde Saint-Pée d'en haut (chemin des Barthes) hasta Oloron Santa-María (camping). En la intersección con la D919, siga cuidadosamente esta carretera hacia la derecha durante 300 m para encontrar a la derecha, entre dos casas, el camino de Bacarrau tomado en el viaje de ida. Al tomarlo en contra de la dirección, utilizando por una última vez la asistencia eléctrica, suba suavemente al pie de la colina para regresar al camping de Pyrenees Nature y al punto de partida.

## ★ Équipements

- Área de picnic
- Agua punto
- Instalaciones sanitarias

## ★ Attention

- Saint-Pée d'en Haut, cruzando la D919
- Château Lavigne, 200 m a lo largo de la D919
- Saint-Pée d'en Haut, 300 m a lo largo de la D919

pour bien préparer sa rando  
et adopter les bons gestes  
en montagne,  
rendez-vous sur 

[reussirmarando.com](https://reussirmarando.com)

