



# VTT 3 Bastides et châteaux



📍 IGON

VTT



[www.tourisme-bearn-paysdenay.com](http://www.tourisme-bearn-paysdenay.com)

Une boucle sportive tout en étant bien roulante où s'enchaînent des montées sur pistes ou petites routes et des descentes un peu plus techniques sur chemins. C'est aussi un joli tour d'horizon sur les coteaux et la campagne en amont de Coarrazze, aux portes de la Bigorre.



📍 Départ : IGON  
Arrivée : IGON

📏 Distance :  
35.9 km

🏔️ Dénivelé :  
966 m

🕒 Durée :  
3h30

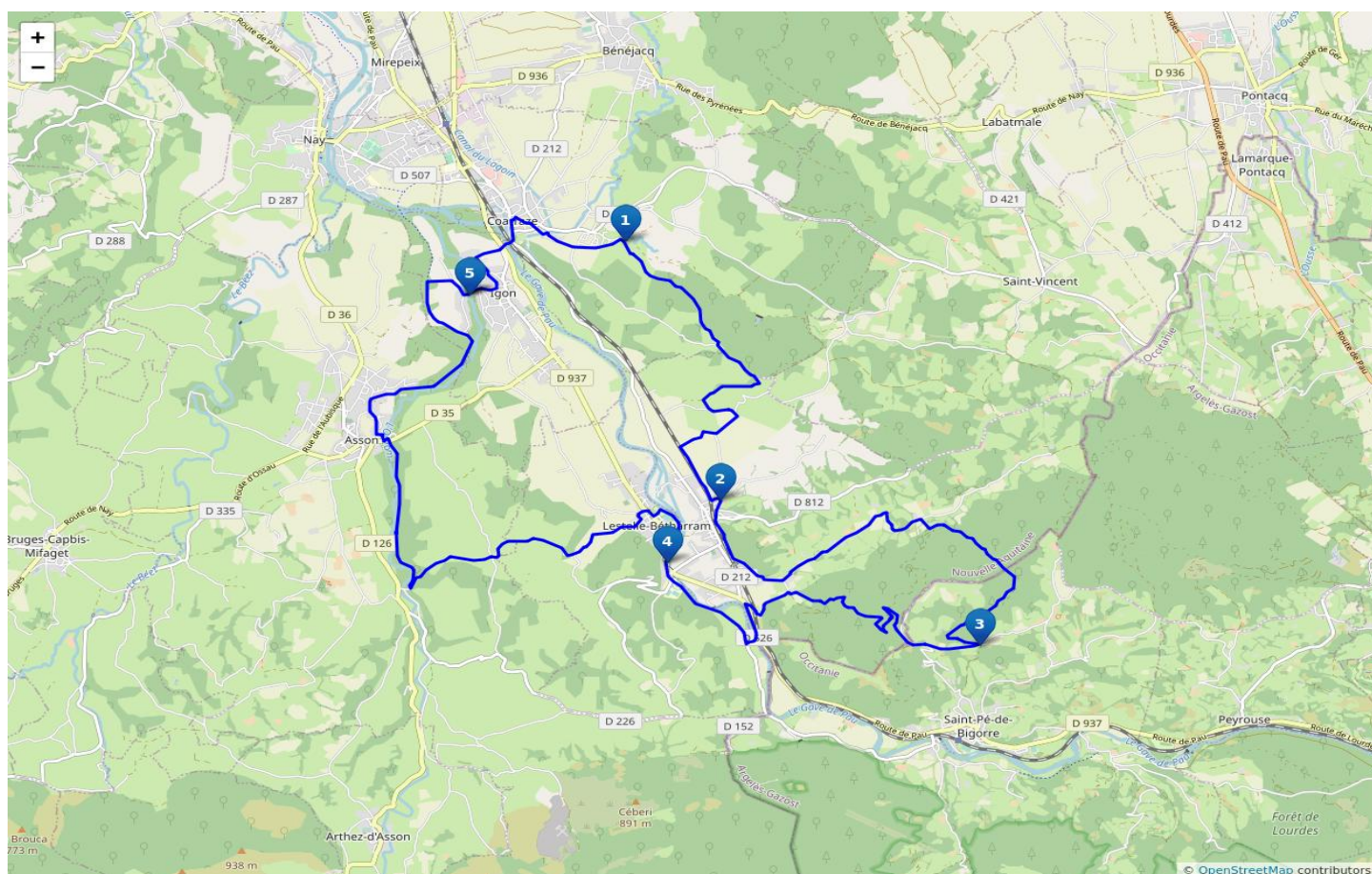
🗺️ Itinéraire : Boucle

☎️ Appel  
d'urgence : 112

⚠️ Les montagnes basques et béarnaises sont des espaces pastoraux. Evitez de partir avec votre chien.  
Dans tous les cas, tenez-le en laisse. Merci !

## ★ À ne pas manquer

- La vue sur les côteaux.
- La descente sur Bétharram.



## ★ Étapes

1. **Départ d'Igon.** Partir en direction du lavoir passer le canal et continuer tout droit. En haut à gauche rouler environ 1 km et tourner à droite rue de la textile. Au carrefour à gauche passer le pont et entrer dans Coarrazze. Aller jusqu'à l'église. Passer devant celle-ci puis passer devant la mairie. À droite sur environ 500 m virage à gauche. Puis à droite monter rue Henri IV. Continuer tout droit chemin Debat Casteysre sur environ 1 km.
2. **Entre Coarrazze et Montaut.** A droite, prendre le chemin du milieu de la patte d'oie. Monter. Suivre la piste empierrée. Emprunter le chemin à gauche descendre puis monter sur 700m. À droite descendre sur un petit chemin, puis en bas prendre à gauche. Dans un virage à gauche monter et prendre à gauche. Au carrefour suivant à droite. Descendre 400m. Tourner à droite juste après un petit pont. Au bout du chemin à gauche le long de la voie ferrée.
3. **Vers la fontaine de Bruquet.** Prendre à droite place Ribère puis tout droit Cami de Berryes. En bas de la descente passer une placette. Après la fontaine de Bruquet sur votre gauche aller tout droit par le chemin qui remonte le long de la voie ferrée. Après le pont à gauche suivre la route principale sur 2,6 km. À droite sur une piste juste avant une ferme. Suivre la piste du Bedat.
4. **Panorama sur St Pé de Bigorre.** À droite, monter sur la petite route. Sur le plat aller tout droit. Belle vue sur Saint-Pé de Bigorre. Passer le col en prenant la route à droite puis à gauche. Aire de pique-nique à gauche en contrebas. À gauche descendre sur piste de l'ardoisière. Prendre l'épingle à gauche et continuer à descendre sur un joli chemin bien ludique. En bas à gauche sur la route. 100m plus loin, à gauche sur un chemin. Descendre ensuite sur une petite route. Passer la voie ferrée. À gauche sur la D37. Rouler 500 m et tourner à droite passer le pont des grottes et tourner à droite. Suivre la petite route, passer devant le sanctuaire de Bétharram. Traverser la route et aller au bout du parking à droite en direction de Lestelle.
5. **Retour vers Igon.** Prendre tout droit chemin de Lirou monter et descendre. Tourner à droite chemin de Baburet, longer l'Ouzom. Au bout à gauche traverser le pont et tourner de suite à droite dans un jardin public au pied d'Asson. Suivre le petit chemin qui remonte sur la route à côté de la maison avec toiture en pignons. Tourner à droite rue Labat. On rejoint D2 qui vient du centre du village. Au deuxième carrefour prendre à droite direction Moulin de Labarbère. Au Moulin remonter à gauche. Suivre l'ancienne voie du Baburet. Prendre à droite descendre. Continuer jusqu'au bout à droite puis à gauche pour rejoindre le départ d'Igon.



## Attention

- Attention aux traversées de voies ferrées et à la circulation sur route.

[Pour bien préparer sa rando et adopter les bons gestes en montagne, rendez vous sur](#)

<https://reussirmarando.com>