

Pour en savoir plus...

Basilique Notre-Dame

Vous serez saisi par l'harmonie de cet édifice classé au titre des Monuments Historiques. La basilique est un mémorial des bienfaits de Notre-Dame de Verdélais, c'est ce qui fait son attrait aux yeux des visiteurs ! La sacristie construite par les Célestins au XVII^{ème} siècle, possède un décor de lambris de revêtement et un confessionnal du XVIII^{ème} siècle.




Le calvaire de Verdélais

Une fois en haut du chemin de croix, profitez de la vue sur la vallée de la Garonne et sur le Calvaire ! Les premières sculptures arrivent à Verdélais en 1870, peu avant le conflit franco-prussien. Les 3 croix (l'une d'elles supporte le Christ) ont été commandées à la fabrique Mayer de Munich en 1869-1870.

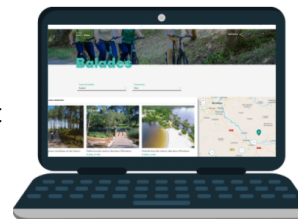


Envie d'une autre balade ?



Retrouvez d'autres boucles de randonnées dans les bureaux de l'Office de Tourisme Sauternes Graves Landes Girondines (**Langon, Saint-Macaire, Sauternes, Hostens**) !

Vous pouvez également les télécharger dans la rubrique « Balades » de notre site internet www.tourisme-sud-gironde.com



Scannez le QR code pour avoir le tracé GPS de la randonnée sur votre téléphone. Utilisez les applications **Visorando**, **Openrunner**, **Garmin** ou autre pour ouvrir la trace.




Office de Tourisme Sauternes Graves Landes Girondines
11, Allées Jean Jaurès 33210 LANGON
Tél. : 05 56 63 68 00
contact@tourisme-sud-gironde.com
www.tourisme-sud-gironde.com



Office de Tourisme

SAUTERNES GRAVES LANDES GIRONDINES

Boucle du Calvaire de Verdélais



🕒 2h40 📏 9,3 km 🚶 Moyenne#à vélo 📈 100 mètres



Départ de : VERDELAIS Balisage : Vert

La boucle du Calvaire saura vous charmer, de par ses paysages et son patrimoine. Les sportifs aimeront son dénivelé et ses points de vue, tandis que les marcheurs apprécieront de découvrir l'Histoire de Verdélais et son riche passé religieux. Au coeur des coteaux et des vignobles, vous découvrirez également le Domaine de Malagar et l'ancien port de la Garonnelle.

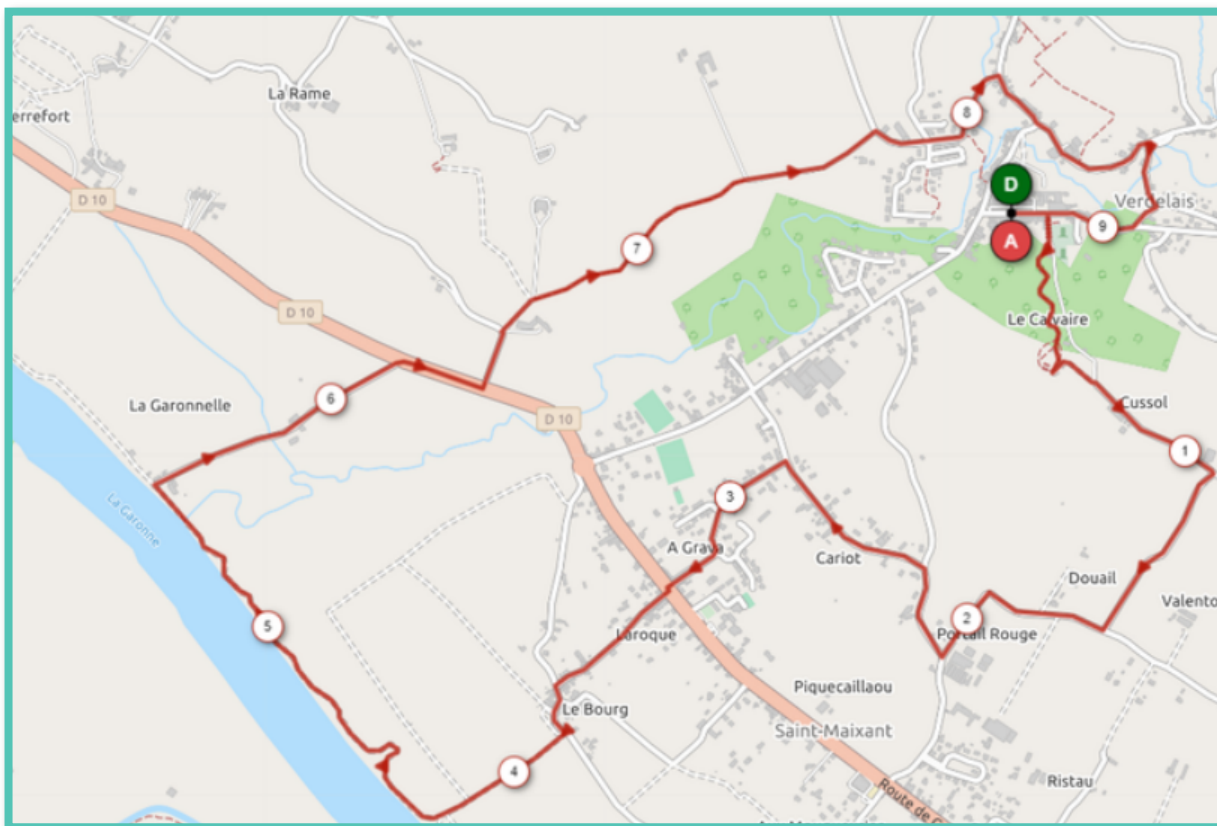
Etape 1 / L'indispensable

Muni du descriptif de la randonnée que vous trouverez dans les offices de tourisme de Sauternes, Langon, Saint-Macaire et Hostens, vous pouvez débiter la randonnée !



Etape 2 / Départ

Votre balade débute sur la Place des Allées, en face de la basilique de Verdélais. Après avoir visité l'édifice, prenez à gauche en sortant et grimpez les marches qui mène au chemin de croix. Quelques mètres plus loin, sur votre gauche, se trouve le petit cimetière de Verdélais dans lequel repose le célèbre peintre Henri de Toulouse-Lautrec. Après avoir quitté le cimetière, poursuivez la montée pour profiter de ce lieu chargé d'Histoire.



Etape 3 / Saint-Maixant

En haut du chemin de croix, prenez à gauche, en direction de la rue Cussol. Passez devant le Château Mémoires et profitez du point de vue sur la vallée de la Garonne et sur les vignobles. À la première intersection, prenez la route qui descend sur votre droite sur 500m, puis encore à droite. Au prochain croisement, et après 2km100, tournez à droite, puis, 200m plus loin, à gauche. Prenez la rue Cariot sur votre gauche et descendez en direction de Saint-Maixant jusqu'à la D10 que vous traverserez pour atteindre la Rue du Port.

POINT D'ATTENTION

Empruntez exclusivement des itinéraires balisés, respectez le milieu naturel et la propriété privée. Respectez les interdictions de bivouac et de feu. Évitez de partir seul et sans provision d'eau, n'occasionnez pas de dérangement inutile et ramassez soigneusement vos déchets.

INFORMATION

Avant de partir, informez-vous sur les circuits et les difficultés du parcours, sur les conditions météo et choisissez des vêtements adaptés.

Etape 4 / Bord de Garonne

Lorsque vous avez parcouru 400m depuis la D10, prenez à gauche puis, laissez toujours sur votre gauche l'église de Saint-Maixant pour descendre vers la Garonne. Lorsque vous arrivez en bord de Garonne, prenez à droite et longez le fleuve sur 1km200. Vous tournerez à droite après avoir traversé un long pont en bois pour rejoindre la départementale.



Etape 5

Une fois revenu sur la D10, longez la pendant 200m puis traversez. Empruntez la petite route sur 250m puis enfoncez-vous sur un petit chemin qui monte jusqu'à longer des rangs de vigne.

Etape 6

Passez devant une halle et prenez la rue le Luc où vous longerez un muret sur votre droite. Prenez ensuite à droite et encore à droite pour retrouver la large route qui vous ramène à la Basilique et sur la Place des Allées !