

Boucles de Goulée et de l'estuaire à Valeyrac

Flashez !



Et retrouvez ce circuit sur votre mobile avec Google Maps

Point de départ : la place de l'église

Boucle de Goulée :

Au centre-ville de Valeyrac, découvrez cette belle église **1** sur la place, puis prenez la rue du 19 mars 1962. Sur la droite, vous découvrez l'ancien puit communal **2** restauré et de jolies maisons en pierre. Continuez jusqu'au croisement, puis à gauche le long du cimetière. Après le stop, tout droit, longez la route castillonnaise et faites bien attention aux voitures. Après quelques mètres, vous arrivez au croisement Cantelaude. Continuez tout droit le long de la route et tournez à gauche, route de Sipian.

Marchez le long des vignes **3** et traversez le lieu-dit Les Acacias. A la balise jaune, utilisez le chemin forestier sur votre droite. Se référer au plan pour se diriger dans la partie forestière. Vous changez de paysage. Avancez dans cette jolie forêt. Quelques mètres après, vous êtes dirigé vers la gauche sur le chemin forestier, déviez légèrement sur la droite en direction des vignes puis longez celles-ci directement vers la gauche.

Au bout du chemin, vous arrivez sur la D201, route du port de Goulée. Prenez à droite jusqu'au port.

Au stop, à gauche, rejoignez le pont côté piéton et profitez de la vue à la fois sur le canal, son écluse et du chenal avec la vue sur l'estuaire **4**.

N'hésitez pas à traverser et à flâner le long des cabanes en bois le long du chenal, pour découvrir ces anciennes cabanes utilisées pour le stockage de matériel de pêche et pour les huîtres. Revenez sur vos pas pour emprunter le chemin qui longe le chenal face au restaurant Le Canoë. De nombreux panneaux vous indiquent la continuité de votre parcours.

Continuez votre chemin vers l'estuaire, à côté des tables de pique-nique.

Au bout, à l'entrée du chenal, une magnifique vue s'offre à vous à la fois sur l'estuaire mais aussi sur l'ensemble des carrelots **5** sur votre gauche.

En fonction des marées, nombreuses espèces d'oiseaux, aigrettes, mouettes prennent place dans cette entrée **6**.

La balade se poursuit sur la digue à droite.

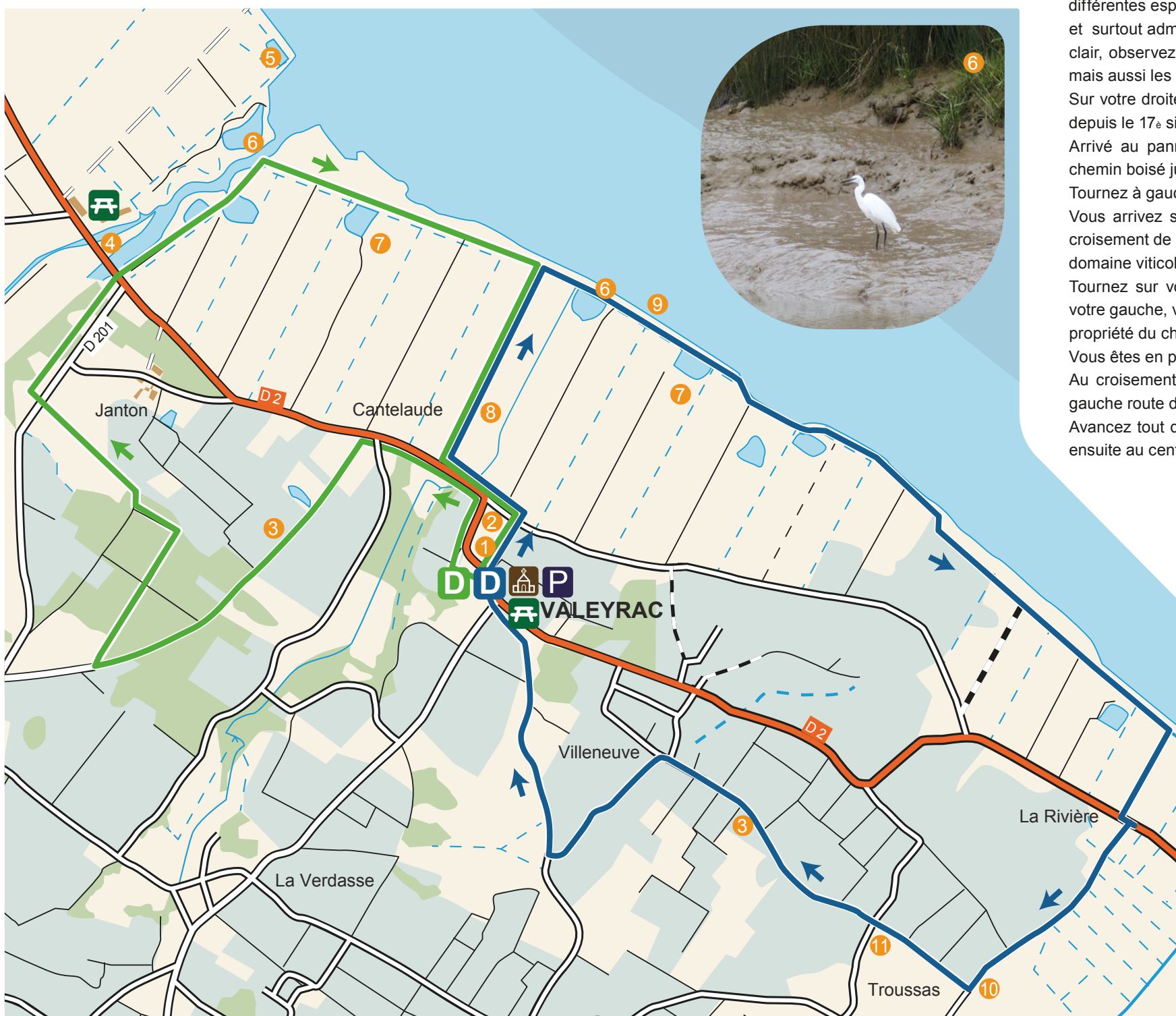
En marchant, sur votre droite, vous apercevez l'église de Valeyrac, les mattes **7** et une tonne à canard, traditionnel habitat de chasse de gibier d'eau. Sur votre gauche et par temps clair, la vue est imprenable sur l'estuaire de la Gironde et la côte charentaise.

De gauche à droite, vous apercevez Mortagne sur Gironde puis Saint Romain sur Gironde avec leur paysage troglodyte.

En continuant sur la digue, observez les différentes espèces faunistiques de bord d'estuaire telles que chardon, fenouil sauvage et roseaux.

Arrivé au panneau, tournez à droite pour revenir vers le centre-ville. Sur le chemin, en fonction des saisons, fleurs des champs, mûres, myrtes fleurissent le long des mattes **8**.

Au bout du chemin argileux, prenez à gauche, suivez la D2, passez devant le cimetière puis tournez sur la première à droite pour revenir au point de départ.



Point de départ : la place de l'église

Boucle de l'estuaire :

Au centre-ville de Valeyrac, découvrez cette belle église **1** sur la place, puis prenez la rue du 19 mars 1962 et passez devant l'ancien puit communal **2**.

Au prochain croisement, à gauche, longez le cimetière jusqu'au stop. Prenez tout droit jusqu'au croisement Cantelaude, attention aux voitures.

Au croisement, empruntez le chemin jusqu'à l'estuaire puis longez la digue par la droite.

Comme sur la boucle de Goulée, vous pouvez observer les différentes espèces avifaunes **6** et floristiques de bord d'estuaire et surtout admirer la magnifique vue sur la rive d'en face. Par temps clair, observez bien, on aperçoit les falaises et carrelots charentais, mais aussi les épis le long de l'estuaire **9**.

Sur votre droite, la matte de Valeyrac, ces terres agricoles cultivées depuis le 17^e siècle où règnent calme et sérénité **7**.

Arrivé au panneau signalétique, tournez à droite et empruntez le chemin boisé jusqu'à la route.

Tournez à gauche puis première à droite sur la route des Sarrasins. Vous arrivez sur un paysage viticole. Continuez tout droit jusqu'au croisement de la rue des Acacias, sur votre gauche se trouve l'ancien domaine viticole de Ladignac d'où le nom du lieu-dit **10**.

Tournez sur votre droite rue des acacias. Avant le croisement sur votre gauche, vous ne pourrez pas passer à côté de cette magnifique propriété du château Ricaudet Troussas **11**.

Vous êtes en plein cœur des vignes médocaines **3**.

Au croisement, continuez tout droit sur la route du Mourey, puis à gauche route des pins.

Avancez tout droit et prenez à droite route de Bégadan pour arriver ensuite au centre-ville de Valeyrac.



Légende

- Parking
- Départ
- Aire de pique-nique
- Eglise remarquable
- Routes
- Chemins
- Itinéraires
- Point d'intérêt



À ne pas manquer...

L'église Notre Dame de Valeyrac

C'est en 1317 que la paroisse de Valeyrac sera mentionnée pour la première fois. Elle fait partie depuis le Moyen Âge de l'archiprêtré de Lesparre.

Malheureusement, de la partie primitive il n'en reste plus rien aujourd'hui puisque la commune fera bâtir une nouvelle église à

compter de 1850. Paul Abadien architecte en charge du projet, dépose les plans, devis et cahier des charges pour le projet d'une église de style néo-roman. Son nom est mentionné au niveau de l'autel de la Vierge.

Les travaux seront ensuite suivis et supervisés par Jean Hosteing, architecte médocain. Les travaux se terminent en 1858 et les aménagements en 1892 avec l'installation de la cloche.



Les mattes :

Le nom de Matte est un terme local pour désigner des terres basses et artificielles le long de l'estuaire ou encadrées par les chenaux et cours d'eau.

Les mattes sont drainées, cultivées et protégées de l'estuaire par des digues.



Le port de Goulée

Le site de Valeyrac était probablement une île ou presqu'île à l'époque gallo-romaine, et l'on doit certainement le nom de cette commune à Valérius, ancien colon romain. Le vieux port de Goulée dont le nom signifie "embouchure étroite", fut utilisé à cette époque pour l'abondance d'huîtres mais aussi une halte pour les pèlerins de St Jacques de Compostelle. C'est en 1648 que le port de Goulée va être aménagé.

Au XVIII^e siècle, le Médoc nourrit Bordeaux la moitié de l'année par gabarres, péniches à fond plat utilisées pour le transport de denrées et de voyageurs vers Bordeaux. C'est à partir du XIX^e siècle que le port de Goulée va connaître un essor important grâce à l'activité viticole. Puis c'est dans la pêche que le port va se convertir, grâce à la lamproie, l'esturgeon, l'alose ou encore la civelle. Aujourd'hui seuls quelques pêcheurs subsistent. Les traditionnelles cabanes sur le port seront ensuite utilisées pour le détroquage des huîtres mais aussi pour le stockage de matériel de pêche.

Vignes et châteaux

Au XVIII^e siècle, pâturages, prairies, mattes et quelques vignes dominent Valeyrac. L'agriculture va donc être la ressource principale de la commune avec une production locale de céréales et de vins.

A compter de 1870, la culture de la vigne va s'accroître : des demeures prestigieuses voient le jour sous les plans de l'architecte Bonnore et contribuent à l'essor économique de Valeyrac.

Château Ricaudet Troussas

En 1868, la production s'élève à 130 tonnes dans le domaine de Troussas grâce à Philippe Brannens.

En 1877, il fit construire, par l'architecte Bonnore, le château dont le nom portera en premier celui du lieu-dit.

En 1890, pour se différencier d'un château portant le même nom, il est renommé château de Ricaudet-Troussas.

Le château restera dans la famille Brannens jusqu'à début 1950.



Ressources locales

- Au port de Goulée : restauration, aire de pique-nique et parking
- Au centre-ville : commerces de proximité et parking, aire de jeux
- Aux alentours : visites de domaines viticoles

Sites patrimoniaux aux alentours...

Phare de Richard à Jau-Dignac-et-Loirac



Boucles de Queyrac



Boucles de Jau Dignac



Facile
6,1 km
et 10,4 km
1h45 à 3h




Boucles de Goulée et de l'estuaire à Valeyrac

VALEYRAC

Office de Tourisme Médoc Atlantique

Mairie de Valeyrac

- Conseil en séjour. Visites / Excursions.
- Services : documentation, informations.
- Ouvert toute l'année Du lundi au vendredi De 8h30 à 13h00 et de 14h00 à 16h00
- 3 place du 11 Novembre 1918 33340 Valeyrac Tel : +33(0)5 56 41 52 01 Fax : 05 56 41 57 33 Mail : valeyrac@wanadoo.fr Site : www.valeyrac.fr
- Office de Tourisme Médoc Atlantique Téléphone : +33(0)5 56 09 86 61 info@oceanesque.fr www.medoc-atlantique.com



Edition n°1

Avec le soutien financier de



Réalisation : UTM - Design : MTV Pauliac
Credits photos : OT Médoc Atlantique, Pays Médoc.
Textes : Mairie de Le Verdon.
Carte : Chris Chiama pour l'Atelier Graphique.
Ce document est issu de forêts gérées durablement et de sources contrôlées. Ne pas jeter sur la voie publique.

Les boucles de Valeyrac

Grâce à ces deux boucles, vous découvrirez les différentes facettes de cette charmante commune de Valeyrac. Depuis le port de Goulée, port atypique de l'estuaire de la Gironde ou depuis le centre-ville de la commune, traversez les célèbres vignobles médocains, forêts de chênes ou longez l'estuaire le long de la digue. Un environnement calme et de détente où le paysage varie de chemin en chemin.

Fiche technique

Boucle de l'estuaire

Distance à parcourir : 10,4 km - Durée : 2h30

Boucle de Goulée

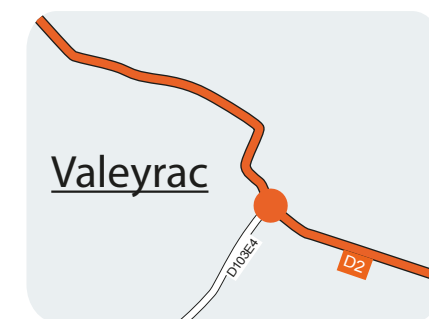
Distance à parcourir : 6,1 km - Durée : 1h45

Difficulté : facile. L'été prévoir un chapeau en cas de soleil car très peu d'ombre, de l'eau et l'hiver de bonnes chaussures de randonnées

Coordonnées GPS du point de départ (degrés décimaux) :

45.3960861 ; - 0.8947997

Se rendre au point de départ



Pour les deux balades, le départ se fait à l'église de Valeyrac (des places de stationnement sont disponibles).

Le balisage

Les boucles sont balisées en jaune tout au long du parcours
Visuel d'indication sur votre chemin :

	Continuité	Changement de direction	Mauvaise direction
PR® Promenade et randonnée			

Création des sentiers et balisage :

Comité départemental de randonnée pédestre : gironde.ffrandonnee.fr

Quelques règles à respecter sur le circuit

- Nos amis les chiens, tenus en laisse, sont autorisés sur le circuit.
- Merci de contribuer à la sauvegarde de l'environnement en ne jetant pas vos déchets en pleine nature.
- Restez sur les sentiers.
- Respecter la nature et les animaux rencontrés sur votre chemin.

