

Le circuit des cabanes de vigne

Flashez !

Et retrouvez ce circuit sur votre mobile avec Google Maps



Nous vous invitons à une balade de 2 heures.

Au total une vingtaine de cabanes sont répertoriées sur l'ensemble de la commune. Elles ne sont pas toutes situées en bordure du circuit que nous vous proposons. Aussi, si l'architecture de ces cabanes vous attire, il vous faudra faire de petits détours, et pour les plus éloignées, il vous faudra prendre la bicyclette, à moins que vous ne soyez un excellent marcheur !

Point de départ place Paul Daumains, au centre du bourg de Saint-Seurin-de-Cadourne

Départ espace Paul Daumains face à la mairie. Prenez à droite vers le sud rue du Général de Gaulle et continuez rue Clément Lemaignan. Sortez du village, puis tournez à gauche après le château Réal et à travers vignes vous arrivez au château Saint-Paul.

Il faut vous éloigner de 300 mètres direction sud-ouest en suivant la départementale n°2 pour apercevoir 2 cabanes 1 et 2. Revenez sur vos pas et reprenez le sens de la balade. Sur votre droite, l'ancien Colombier du château Bardis du XIV^{ème} siècle, puis le château Charmail tout en bas.

Toujours sur votre droite, vous trouvez la fontaine et son lavoir 3. Remontez pour arriver à une intersection où vous tournez à droite et aussitôt à gauche en longeant le mur du château Pontoise-Cabarrus. Vous êtes de nouveau dans les vignes et vous vous dirigez vers l'est. Au fur et à mesure de votre progression, une vue sur le vignoble et l'estuaire s'ouvre à vous.

Un petit peu plus loin, tournez à droite. C'est un sentier qui vous mènera au château Sociando-Mallet. Vous descendez ensuite sur la gauche et plus bas, vous allez découvrir plusieurs cabanes de vignes 4, 6, 7 et le canon anti-grêle 5.

N'hésitez pas encore à vous éloigner du chemin pour voir de plus près celles que vous apercevez au loin. Ensuite, revenez sur vos pas. Reprenez le parcours à travers vignes, suivez à droite une petite route bordée de gros chênes. Juste après, vous avez encore une cabane 8 et il vous faudra ensuite tourner à gauche et monter sur la butte pour un panorama à 360° sur l'estuaire, le marais et les vignes.

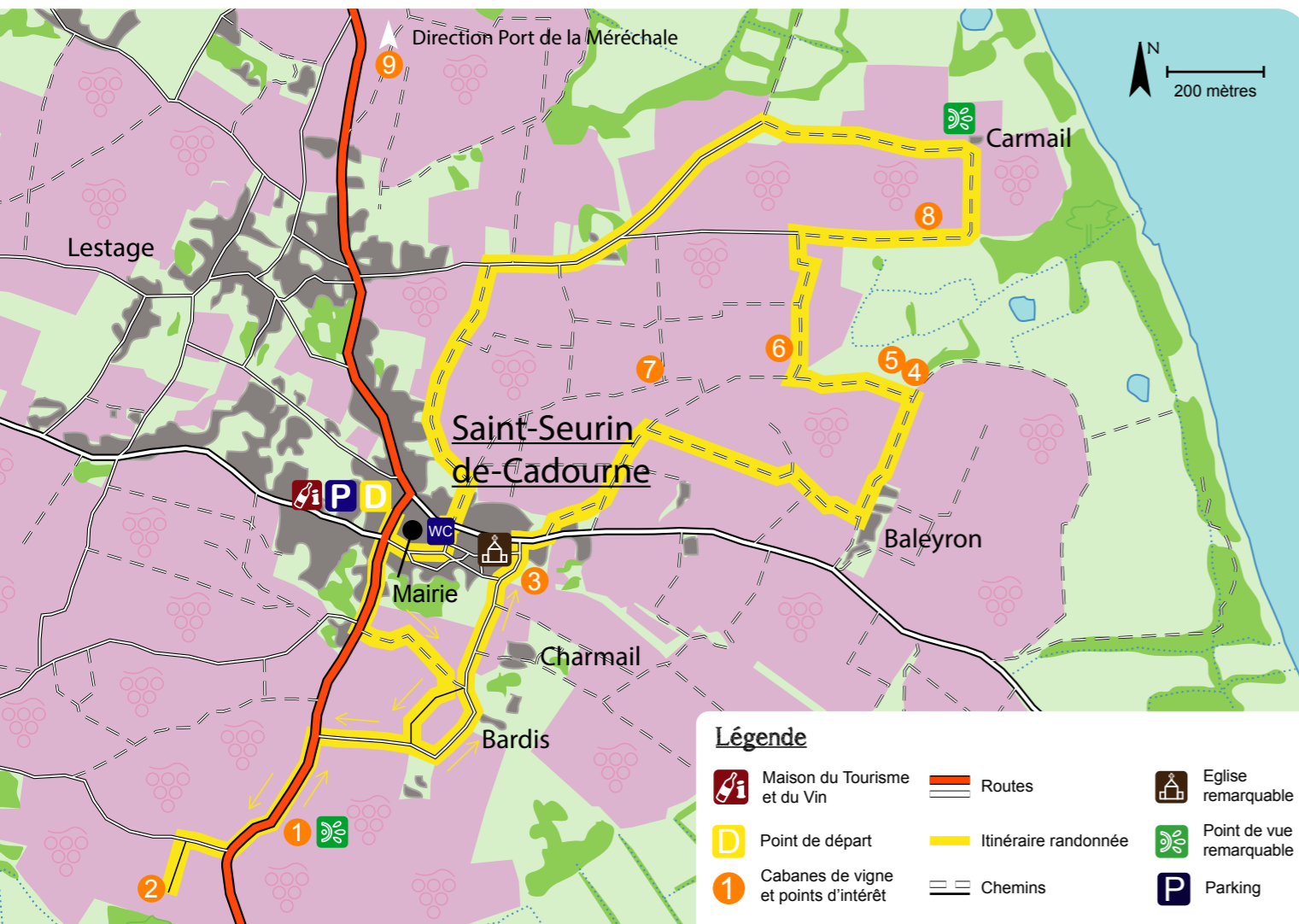
Deux options, la balade continue :

- au milieu du vignoble en découvrant d'autres châteaux, tout en vous ramenant vers le village.

- au nord pour rejoindre le Port de la Maréchale avec son point de vue panoramique et la possibilité de se restaurer sur place, de mai à septembre (restaurant et table de pique-nique). Vous pourrez apercevoir la cabane 9 en direction du château Verdignan.

Prolongez votre balade...

Connexion avec les boucles et circuits départementaux :
Boucle Saint-seurinoise, des Palus et du Trâle (8,5, 9 et 13km)



Légende

- | | | |
|--------------------------------------|----------------------|--------------------------|
| Maison du Tourisme et du Vin | Routes | Eglise remarquable |
| Point de départ | Itinéraire randonnée | Point de vue remarquable |
| Cabanes de vigne et points d'intérêt | Chemins | Parking |



Les cabanes de vignes, c'est quoi ?

Nous trouvons des cabanes de vigne dans tous les territoires viticoles de France, où elles portent différents noms : "cabanon" en Provence, "borie" en Dordogne, "baraque" dans le Cher, "cabiroche" en Indre-et-Loire, "chibotte" dans le Velay...

L'âge des cabanes peut atteindre plus de 500 ans. La construction et les matériaux varient selon le terroir : soit en montage dit de pierres sèches, soit en bois, soit bâties traditionnellement, comme dans notre région, en pierres et mortier pour les murs et en tuiles pour la toiture. Malheureusement le temps a fait son oeuvre sur les cabanes en bois. Seuls les abris construits en pierres ont résisté. Certains tentent de réhabiliter les cabanes en bois car elles présentent un grand avantage : du fait de leur légèreté et de leur petite taille, elles peuvent être déplacées en fonction du lieu de travail du vigneron.

Les vignobles en s'agrandissant s'étalent autour des communes. Les moyens de locomotion d'autrefois ne permettaient pas au vigneron de se rendre rapidement au travail. Le trajet se faisait soit à pied, soit à l'aide de charrettes ou de chariots tirés par des bœufs ou des chevaux. La durée du déplacement étant trop longue au moment de la pause-déjeuner la construction des cabanes de vignes va vite s'imposer.



Une grande utilité

Si la première fonction était d'abriter les vignerons au moment des repas et de s'y réfugier par mauvais temps, les cabanes permettaient aussi d'y laisser le petit matériel. Très vite elles vont devenir la seconde habitation du vigneron. Aménagées pour des petits élevages de volailles et de pigeons, elles pouvaient même être utilisées en étable ou niche à chien. Elles vont être équipées de cheminées pour préparer les repas et réchauffer les ouvriers par des temps peu cléments.

Au fil des époques, leur utilité s'est étendue à d'autres types de travailleurs : cantonniers, régisseurs de châteaux et même pour les bergers. Ces derniers faisaient la transhumance des landes de Gascogne -inondées l'hiver- vers les vignes des bords de Gironde. Les troupeaux de moutons broutaient l'herbe des vignes et produisaient ainsi du fumier pour les propriétés. Ils repartaient avant le début de la pousse de la vigne pour éviter de l'endommager. Sur notre commune, une de ces cabanes aurait servi de refuge à une famille de résistants pendant la 2^{ème} guerre mondiale.

Depuis une cinquantaine d'années, les moyens de déplacements ont évolué. Le travail du sol et les traitements du vignoble se sont mécanisés. La plupart des cabanes ont disparu ou sont en état de ruines mais heureusement certains propriétaires ont décidé de les réhabiliter.



À ne pas manquer...



Les rives de l'estuaire de la Gironde

Saint-Seurin-de-Cadourne, charmant petit village médocain de 1776 hectares est situé sur un coteau entre le chenal de la Maréchale et le chenal de la Calupeyre.

L'estuaire, large de 5 km à cet endroit, borde la vigne plantée sur des croupes graveleuses qui se prolongent par un plateau argilo-calcaire. Le vignoble situé dans l'appellation Haut-Médoc est composé majoritairement de deux cépages : le merlot et le cabernet sauvignon. Depuis l'époque des Romains, le vin a toujours été la principale activité de la commune et aujourd'hui plus de 25 crus font la fierté de Saint-Seurin-de-Cadourne. Vous trouverez la liste des châteaux à la Maison du tourisme et du vin.



L'église

Eglise ouverte toute l'année. Elle a été bâtie en plusieurs étapes, l'autel du 18^{ème} siècle classé aux monuments de France est arrivé depuis Cadourne jusqu'à St Seurin à char à boeufs. Vous pourrez y apprécier le tableau renommé "La Crucifixion" ainsi que la statue St Joseph.



2h
7,1 km
Facile



SAIN-T-SEURIN-DE-CADOURNE

Office de tourisme Médoc-Vignoble

■ Accueil de Pauillac

(Siège de l'office de tourisme)
Maison du Tourisme et du Vin
La Verrerie
33250 PAUILLAC
Tél. : +33 (0)5 56 59 03 08

■ Accueil de Lesparre

7 bis, place du Maréchal Foch
33340 Lesparre-Médoc
Tél. : +33 (0)5 56 41 21 96

E-mail : contact@medocvignoble.com
Site : www.medocvignoble.com



Edition n°3

Avec le soutien financier de



Réalisation : L'Atelier Graphique pour l'UTM
Design : MTV - Crédits photos : M. Celador, Mairie de Saint-Seurin-de-Cadourne
Textes : E. Izard, B. Balleau
Carte : lateliergraphique.com
Ce document est issu de forêts gérées durablement et de sources contrôlées.
Ne pas jeter sur la voie publique.

Le circuit des cabanes de vigne

La plupart des guides de la région vous proposent de découvrir nos châteaux du Médoc. Nous allons vous conduire durant votre balade vers de plus petits édifices éparpillés au milieu du vignoble et qui ont un lien direct avec les châteaux viticoles : ce sont les cabanes de vigne.

Fiche technique

Distance à parcourir : 7,1 km
Durée : 2h
Difficulté : facile, praticable en toutes saisons
Coordonnées GPS du point de départ (degrés décimaux) : 45.2863, -0.7896
Carte IGN au 1/25000e : n°1434 E

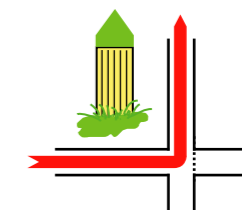
Se rendre au point de départ



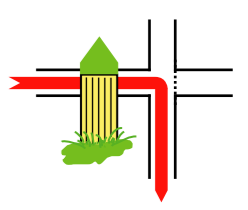
Le point de départ se situe au coeur du bourg de Saint-Seurin-de-Cadourne, place Paul Daumains. Donnant sur le parking, vous trouverez la Maison du Tourisme et du Vin et tous les renseignements utiles à votre balade.
Maison du Tourisme et du Vin :
+33 (0)5 56 59 84 14
www.saint-seurin-de-cadourne.fr

Le balisage

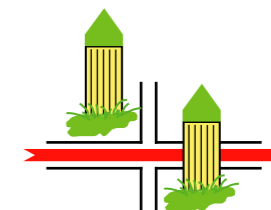
L'implantation des poteaux autour des carrefours vous indiquera s'il faut tourner ou poursuivre tout droit.




Une balise est placée à gauche avant le carrefour : je tourne à gauche



Une balise est placée à droite avant le carrefour : je tourne à droite



Une balise est placée avant et une autre après le carrefour, à l'opposé : je continue tout droit



Une balise est placée face à une bifurcation : je continue tout droit



Vert : boucle locale



Jaune : circuit départemental



Jaune et vert : jonction des deux

Sites patrimoniaux aux alentours...



1 Site archéologique de Brion à Saint-Germain d'Esteuil



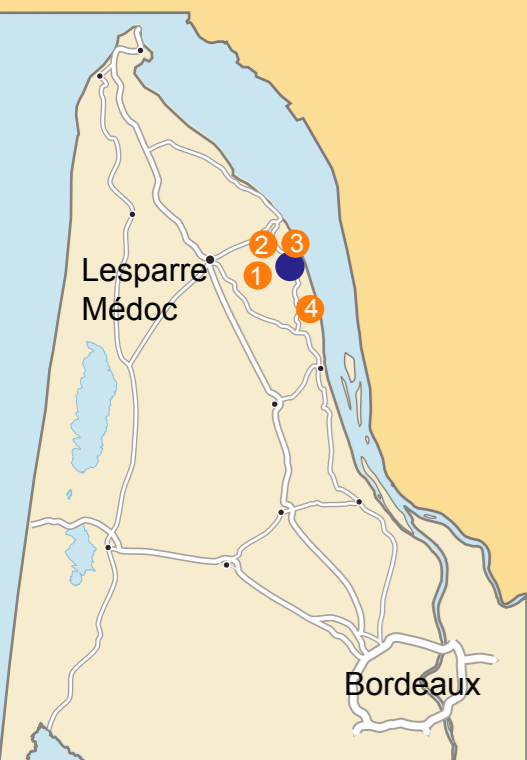
2 Vestiges de l'abbaye de l'Isle à Ordonnac



3 Petit port de la Maréchale à Cadourne



4 Eglise baroque à Saint-Estèphe



La maison du tourisme et du vin

- Informations touristiques
- Service de réservation et visites de châteaux
- Vente des vins de la commune à prix château et produits régionaux
- Agence Postale Communale
- Ouverte toute l'année, le week end d'Avril à Septembre et de juillet à août de 10h à 18h
Place Paul Daumains
Tél : +33(0)5 56 59 84 14
www.saint-seurin-de-cadourne.fr



Services proposés sur la commune

- Epicerie, dépôt de pain et Tabac
- Restaurant L'Instant de Saint Seurin : +33(0)5 56 73 71 26
- La Guinguette de la Maréchale : +33(0)6 14 94 35 25

Hébergements

- Le Château Réal : +33(0)6 66 16 71 13
- La Villa Sociando : + 33 (0) 5 56 73 38 83
- BnB La Cadournaise : +33(0)5 56 59 06 02 - +33(0)6 68 67 64 63
- Chambres d'Hôtes « Le Théâtre » : +33(0)6 63 73 37 27 - +33(0)6 64 65 06 14
- Camping Lestage Médoc : +33(0)5 56 41 31 12
- Gîte à NANO : +33(0)6 10 55 91 35
- Gîte DOYAC : + 33 (0)7 71 16 37 63