







# RECOMMANDATIONS

-  Prévoyez un équipement adéquat et de bonnes chaussures
-  N'oubliez pas d'apporter de quoi vous hydrater
-  Protégez la nature, repartez en récupérant vos déchets
-  Ne ramassez pas les fleurs et les plantes, préférez les prendre en photo
-  Il est interdit de faire des feux dans les environs
-  Les chiens doivent être tenus en laisse

## CONTACT

Office de Tourisme des Monts de Guéret  
1, rue Eugène France - BP 52 - 23000 GUÉRET  
Tel: 05 55 52 14 29  
info@gueret-tourisme.fr





**SURICATE**  
TOUS SENTINELLE DES SPORTS DE NATURE  
RÉPUBLIQUE FRANÇAISE

**SIGNALER UN PROBLÈME**  
sentinelles.sportsdenature.fr



APPLICATION GRATUITE DISPONIBLE SUR SMARTPHONE

# LE MAUPUY ET SES PIERRES CIVIERES (n°17)



## SAINT-LÉGER-LE-GUÉRETOIS



L'ESPRIT CREUSE

DÉPART : ANTENNE DU MAUPUY / 46.156642, 1.836705



7 KM



170M D+



1 H 30


NIVEAU DE DIFFICULTÉ : 

Les Incontournables c'est l'assurance de parcourir un circuit de qualité, parmi les plus beaux endroits de la Creuse.

LES INGOUTOURNABLES, C'EST QUOI ?

Site classé, cet énorme chaos rocheux granitique a subi l'action de l'érosion et constitue un tor partiellement dégaé. Des grottes formées par l'empilement des roches ont servi de refuges aux paysans qui voulaient échapper à la campagne de Russie sous Napoléon Ier. Une de ces cavités porte le nom de « grenier du blé ».

Une table d'orientation permet de découvrir un très beau panorama.



Ne pas jeter sur la voie publique Réalisation et crédits photos Station Sports Nature des Monts de Guéret


## LES PIERRES CIVIERES



Le Maupuy est un massif granitique culminant à 683m et surplombant la ville de Guéret. Sa roche, réputée d'une dureté exceptionnelle, a été extraite intensivement durant le XXe siècle. Les pavés qui en sont issus ont été utilisés pour la réalisation de routes, trottoirs mais aussi de barrages hydroélectriques. Les carrières venaient pour la majorité du Frioul en Italie pour fuir le fascisme de Mussolini. Un QR code permet de découvrir leur vie et leurs conditions de travail via un audio guide.

Le site est aujourd'hui un lieu idéal pour la pratique des sports nature, la carrière Marceau étant également un site d'escalade d'envergure régionale.

## LES CARRIERES DU MAUPUY



Points de vue à presque 360° à admirer sur la ville de Guéret, le lac de Courtille et la campagne creusoise depuis les 2 sites de décollage de parapente du Maupuy.

## DES POINTS DE VUE A COUPER LE SOUFFLE

# LES POINTS D'INTÉRÊT

LA RANDONNÉE EN FORMAT GPX



Audio guide «Les Carrières du Maupuy»

Grand Guéret  
Communauté  
**L'Agglo**



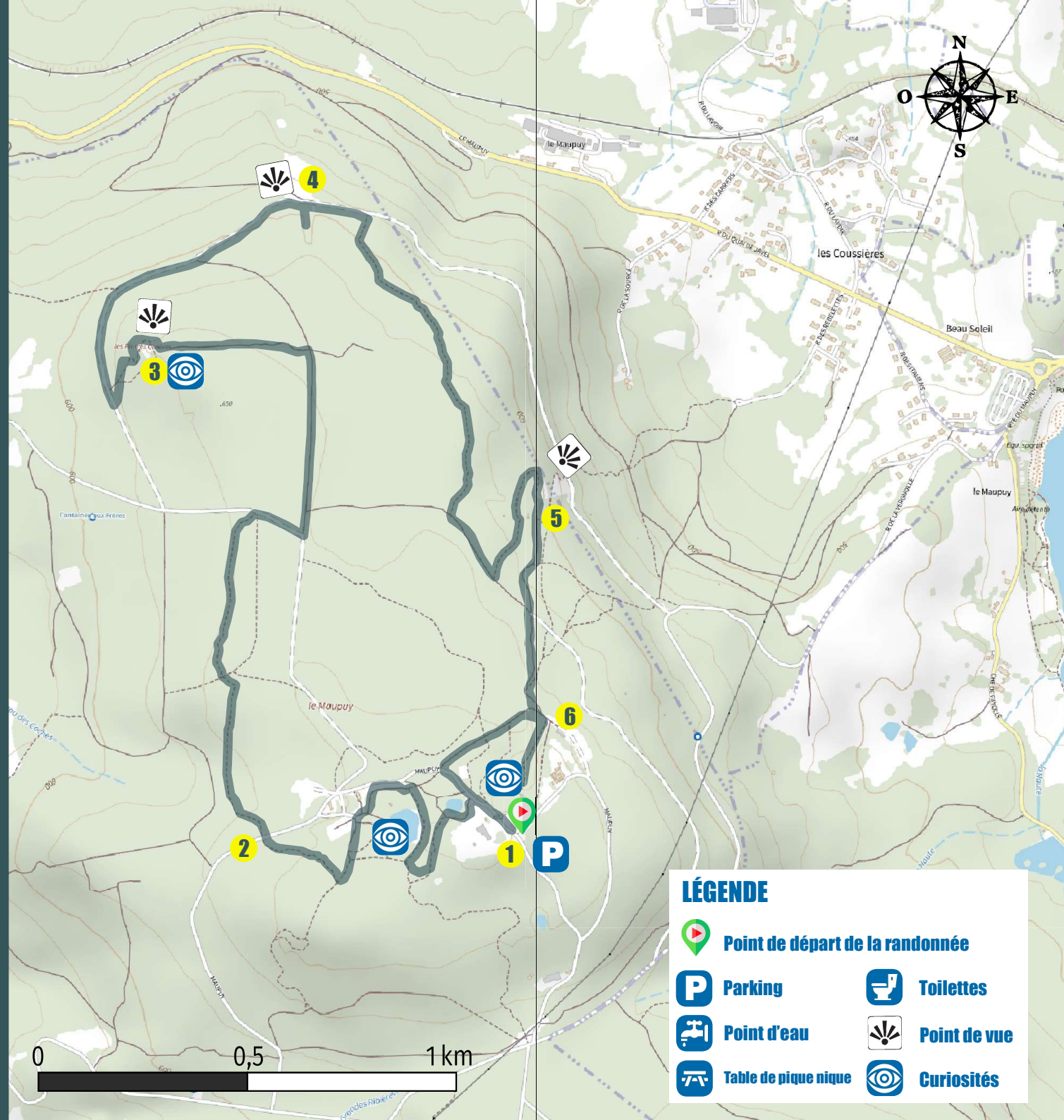
Une promenade à la découverte du Maupuy de ses anciennes carrières et Pierres Civières. Entre histoire, paysage, granite et forêts, l'activité humaine fut très présente ici. La roche granitique en est le fil conducteur. Les Pierres civières et les panoramas sont les points d'orgue de ce circuit.

Description








# PAS À PAS

- 1 Depuis le parking (Stèle des carriers), redescendre par la route en direction du départ des descentes VTT. Prendre tout de suite à gauche le chemin qui contourne le grillage de l'antenne. Tourner à gauche en arrivant dans le sous-bois pour vous diriger vers un sentier surplombant la Carrière de la Baleine.
- 2 Traverser la route puis prendre à gauche un chemin creux. Tourner à droite pour remonter un sentier longeant de gros blocs granitiques puis en haut de celui-ci, à gauche. La trace vous permettra de rejoindre une piste que vous suivrez à droite puis à gauche pour vous retrouver dans une grande allée. Au bout de celle-ci, prendre à gauche pour accéder au site classé des Pierres Civières.
- 3 Contourner les Pierres Civières par la droite en descendant un petit sentier serpentant au milieu des rochers. En retrouvant la piste, s'engager à droite puis continuer tout droit avant de prendre à la patte d'oie suivante, le tracé de gauche qui vous conduira au site de décollage parapente orienté vers le Nord. (Possibilité d'accéder à la petite Carrière juste à votre droite après le carrefour et de découvrir avec précautions la Carrière Denève située en contrebas de l'aire de décollage).
- 4 Continuer sur la piste et tourner à droite pour remonter par un sentier qui vous mènera à la Grande Carrière puis à la seconde aire de décollage parapente.
- 5 Remonter la piste qui longe l'ancien mur des wagonnets en direction de l'antenne du Maupuy, jusqu'à l'entrée de la carrière Marceau.
- 6 Entrer dans la carrière et partez à la découverte de la droséra, petite plante carnivore présente ici, avant de faire demi-tour. Prendre à gauche pour remonter vers la route et le parking de départ.

**Balisage à suivre**

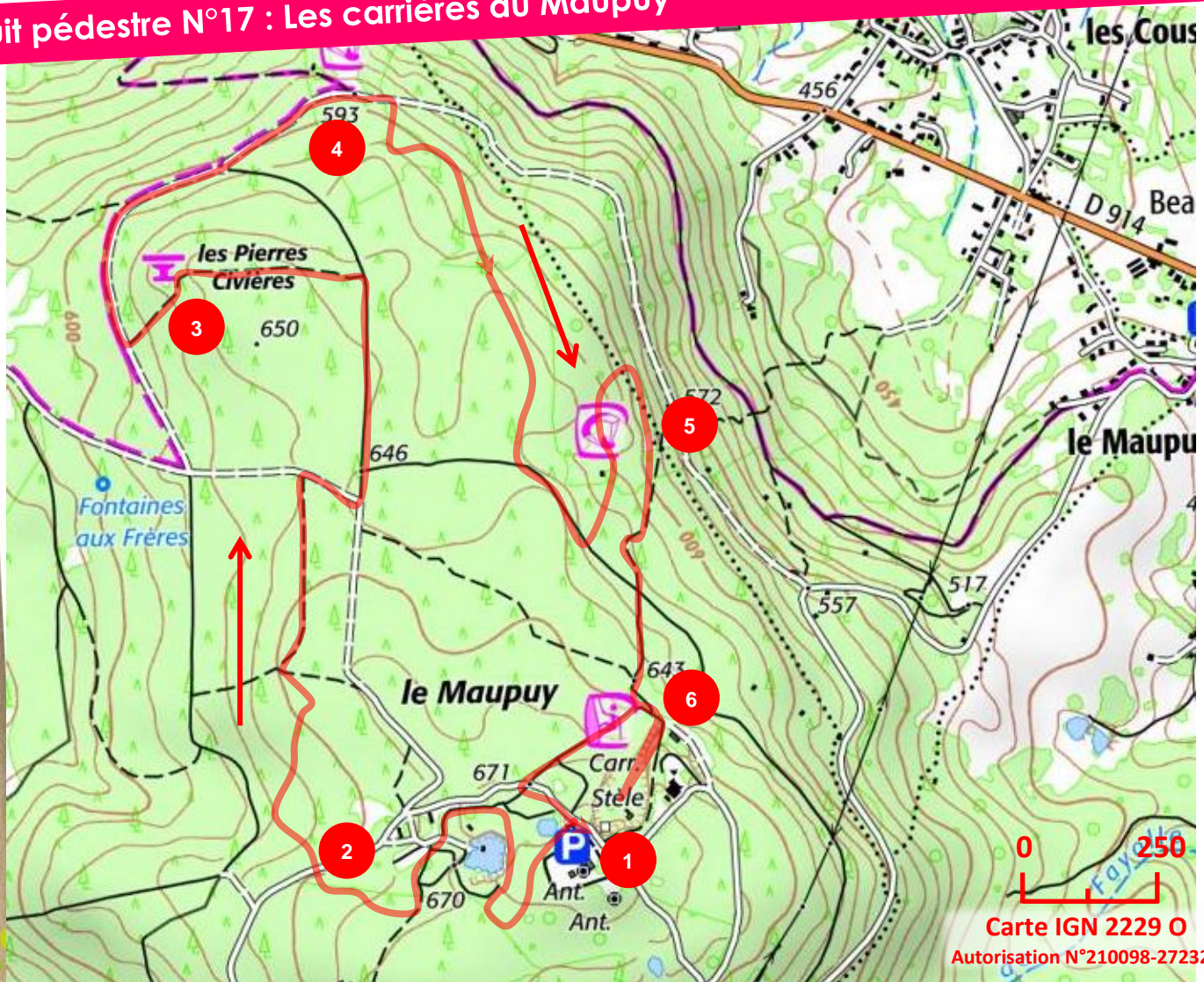


## LÉGENDE

-  Point de départ de la randonnée
-  Parking
-  Toilettes
-  Point d'eau
-  Point de vue
-  Table de pique nique
-  Curiosités

# STATION SPORTS NATURE

## Circuit pédestre N°17 : Les carrières du Maupuy



**Départ :** Antenne du Maupuy

**Distance :** 7 Km **Durée estimée :** 1h30 **Difficulté :** moyenne

680 m



580 m



Bonne direction




Tourner à gauche



Tourner à droite



Mauvaise direction



[www.sportsnature-montsdegueret.com](http://www.sportsnature-montsdegueret.com)

Devenez fan




facebook.com/sportsnaturemontsdegueret



# STATION SPORTS NATURE

## Circuit pédestre N°17 : Les carrières du Maupuy

- 1 Depuis le parking (Stèle des carriers), redescendre par la route en direction du départ des descentes VTT. Prendre tout de suite à gauche le chemin qui contourne le grillage de l'antenne. Tourner à gauche en arrivant dans le sous-bois pour vous diriger vers un sentier surplombant la **Carrière de la Baleine**.
- 2 Traverser la route puis prendre à gauche un chemin creux. Tourner à droite pour remonter un sentier longeant de gros blocs granitiques puis en haut de celui-ci, à gauche. La trace vous permettra de rejoindre une piste que vous suivrez à droite puis à gauche pour vous retrouver dans une grande allée. Au bout de celle-ci, prendre à gauche pour accéder au site classé des **Pierres Civières**.
- 3 Contourner les Pierres Civières par la droite en descendant un petit sentier serpentant au milieu des rochers. En retrouvant la piste, s'engager à droite puis continuer tout droit avant de prendre à la patte d'oie suivante le tracé de gauche qui vous conduira au site de décollage parapente orienté vers le Nord. (Possibilité d'accéder à la **petite Carrière** juste à votre droite après le carrefour et de découvrir avec précautions la **Carrière Denève** située en contrebas de l'aire de décollage).
- 4 Continuer sur la piste et tourner à droite pour remonter par un sentier qui vous mènera à la **Grande Carrière** puis à la seconde aire de décollage parapente.
- 5 Remonter la piste qui longe l'ancien mur des wagonnets (allée de bouleaux) et la ligne électrique jusqu'à l'entrée de la **carrière Marceau**.
- 6 Entrer dans la carrière et partez à la découverte de la droséra, petite plante carnivore présente ici, avant de faire demi-tour (possibilité de sortie par le haut en suivant un tracé avec échelles et câbles. Sujets au vertige, s'abstenir !). Prendre à gauche pour remonter vers la route et le parking de départ.



➔ [www.sportsnature-montsdegueret.com](http://www.sportsnature-montsdegueret.com)

Devenez fan  [facebook.com/sportsnaturemontsdegueret/](https://facebook.com/sportsnaturemontsdegueret/)

La Station Sports Nature est une réalisation de la Communauté d'Agglomération du Grand Guéret.

