






Les étapes :

- 1 Du parking des cascades de Bialet, faire le tour des cascades, puis remonter au parking. Prendre le chemin à gauche qui longe les cascades.
- 2 A 500 m environ, prendre un chemin à gauche qui descend au bord de la Vézère.
- 3 Toujours à gauche, un petit pont traverse le ruisseau de Saint-Ybard et le chemin conduit aux vestiges des forges. Poursuivre sur ce chemin, une centaine de mètres en amont pour découvrir le viaduc du Gour- Noir.
- 4 Faire demi- tour et rejoindre le sentier principal.
- 5 Continuer en prenant à gauche et suivre la Vézère.
- 6 Sous le viaduc de l'autoroute, continuer à droite sur un chemin pentu.
- 7 Sur la gauche du chemin, accéder sous le pont autoroutier pour avoir un point de vue sur le viaduc enjambant la Vézère.
- 8 Reprendre votre chemin pour remonter vers le village de Bouchiat - point de vue.
- 9 Suivre la route et au carrefour de Royère, tourner à droite pour rejoindre les cascades de Bialet.

A ne pas manquer sur le circuit :

-  Cascades de Bialet
-  Vestiges des forges de Bouchiat
-  Viaduc du Gour Noir
-  Viaduc de l'Occitane (A20) et gorges de la Vézère

 Dans le bourg de Saint-Ybard : Église et château de Garaboef



Le parc paysager de Garaboef : Lieu de détente et de loisirs avec espace pique-nique, boudromme, aire de jeux pour les enfants...

Le Pays d'Uzerche en mode randonnée

17

Saint-Ybard

« De Bialet aux deux viaducs »

Partez sur un circuit qui conjugue nature et ouvrages d'art

Distance : 7 km

Durée : 2h

Difficulté : Moyen

Dénivelé : moyenne 108m ↓ 281m – ↑ 373m

Balisage : JAUNE n°17

Départ / Arrivée : Cascades de Bialet 19140 Saint-Ybard

GPS : Lat : 45.4254 Long : 1.5280



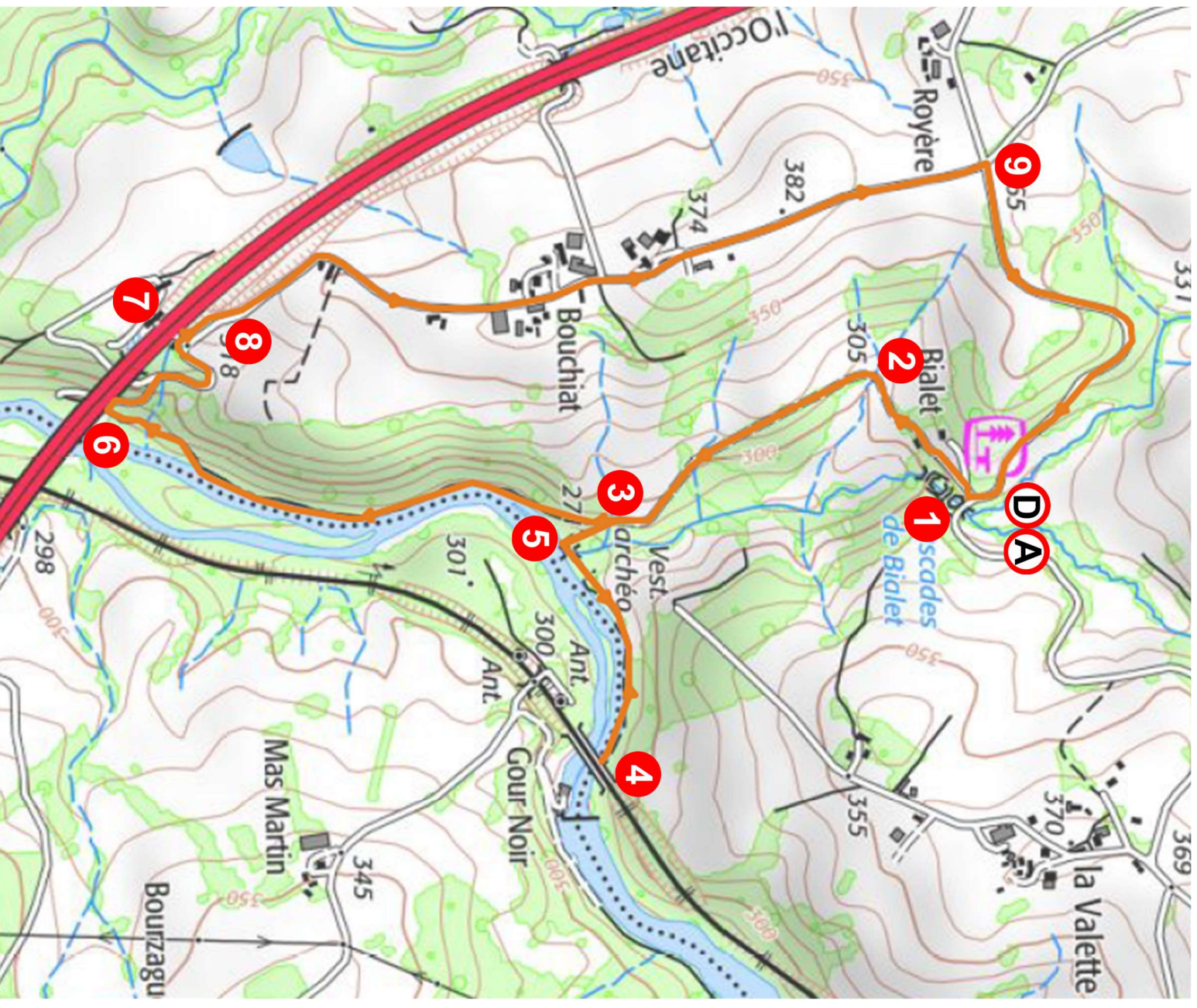
En aval des cascades de Bialet, près de la confluence du ruisseau de Saint-Ybard et de la Vézère, sur les berges, se dressent les vestiges d'une ancienne forge. A quelques centaines de mètres en longeant la rivière vous découvrirez le viaduc ferroviaire du Gour-Noir. Cette promenade vous mène ensuite au viaduc de l'autoroute A20. Vous rejoignez les cascades par le village de Bouchiat.



Terra Aventura : Profitez de ce circuit pour faire une chasse au trésor numérique et essayer de trouver où se cache Zépapeur !!!

www.terra-aventura.fr





Suivez votre bon sens !

Prévoyez des chaussures et des vêtements adaptés, de l'eau et un bâton.

Restez sur les itinéraires balisés. Respecter la propriété privée. Refermez les clôtures.

Respectez les cultures et les animaux. Emportez vos déchets. Ne faites pas de feu.

Ne laissez que l'empreinte de vos pas. Vous aimez la nature, respectez-la !

