

## Itinéraires de Promenade et de Randonnée

## Au creux des chemins



D'après ©IGN scan250 2006



PDIPR






12 km / 3h Facile



L'église du XII<sup>e</sup> siècle vous regarde partir vers les hameaux de la Chaumotte et de Chassac-Haut. Par des chemins creux bordés de murets en pierres sèches, à travers bois ou en bordure de prés, par la passerelle sur l'Artaude au Pont d'Atoir, vous arriverez au Chassagnol et à l'historique gare du tacot avec son wagon-grue. Après Chaumerliac et son ancien moulin, vous pourrez voir des souilles de sangliers, une flore originale, une serbe, un bel étang et, juste avant le retour au point de départ, la fontaine du Bourg.



BALISAGE Jaune

-  Bonne direction
-  Changement de direction
-  Mauvaise direction

**FFRandonnée**   
Comité départemental  
Corrèze

  
Communauté de Communes des  
Gorges de la Haute Dordogne

Chirac-Bellevue



Communauté de Communes des Gorges de la Haute Dordogne