

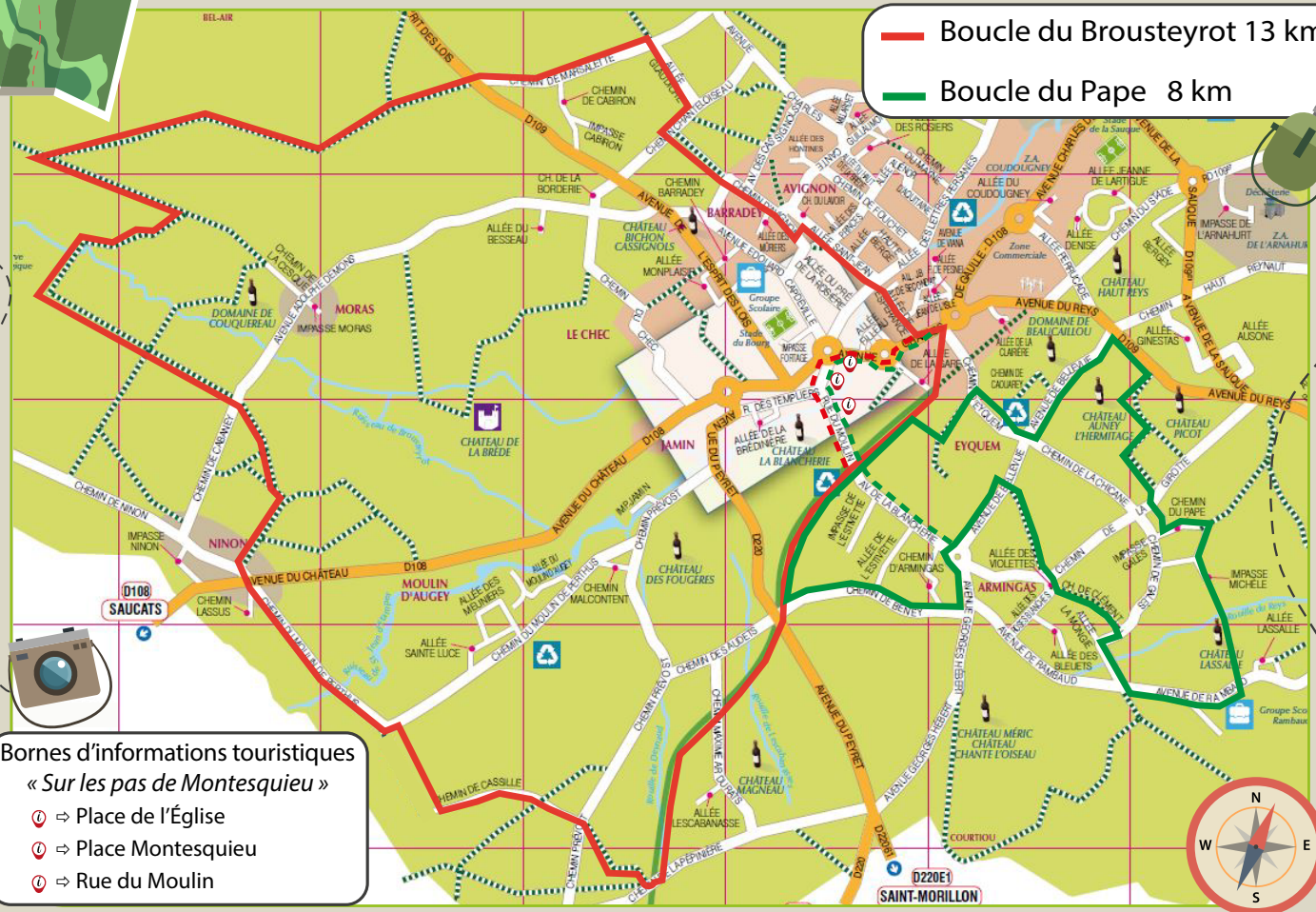





CHEMINS DE RANDONNÉE DE LA BRÈDE

 Boucle du Brousteyrot 13 km
 Boucle du Pape 8 km



Bornes d'informations touristiques
 « Sur les pas de Montesquieu »

-  ⇒ Place de l'Église
-  ⇒ Place Montesquieu
-  ⇒ Rue du Moulin



Ces 2 chemins de randonnée ont été mis en place sur la commune de La Brède dans le cadre d'un partenariat avec la Communauté de Communes de Montesquieu, en lien avec le « Plan Départemental des Itinéraires de Promenade et de Randonnée » de la Gironde.

BOUCLE DU BROUSTEYROT

13 KM

Départ : La Gare (première borne)

Traverser le Parc de l'Espérance et l'avenue Charles de Gaulle (passage piétons), prendre à gauche.

A droite, prendre l'allée de l'Espérance, traverser le pont Bleu puis l'allée des Lettres Persanes et monter l'allée St Jean, à gauche prendre le chemin d'Avignon pour poursuivre sur le chemin Blanc. À droite, prendre le chemin Chante l'Oiseau, première route à droite : Chemin Glaudiche.

Première à gauche : Chemin de Marsalette, traverser l'avenue Esprit des Lois (D 109), continuer sur le CR1 : chemin rural Bel Air à la Cesque, puis à droite le CR2 Chemin rural de la Cesque à Moras, prendre le premier chemin à gauche CR4 : chemin profond, traverser le ruisseau Brousteyrot (site Réserve géologique La Brède Saucats), suivre ce chemin, traverser le chemin de Cabaney et poursuivre le CR9 : chemin rural de Cabaney arrivée au hameau Ninon.

Traverser la D 108: Avenue du Château et poursuivre tout droit sur le chemin du Moulin de Perthus, prendre à droite le CR 46 Chemin rural de Glesey, arriver sur le chemin de Cassille prendre à gauche, traverser le chemin Prévost, en face prendre le CR10 : chemin rural Cassille au bout prendre à gauche le chemin de La Pépinière puis prendre à gauche la piste cyclable Hostens-La Brède, suivre la piste jusqu'à La Gare.

Possibilité de passer par le bourg en tournant à gauche Avenue de La Blancherie, rejoindre le parc de l'Espérance.

BOUCLE DU PAPE

8 KM

Départ : La Gare (première borne)

A droite, prendre la piste cyclable la Brède-Hostens sur une dizaine de mètres et tout de suite à gauche, traverser le pré à chevaux puis à nouveau à gauche prendre le chemin rural pour arriver chemin d'Eyquem, tourner à droite, continuer jusqu'à l'avenue Bellevue, tourner à gauche (après les maisons sur la gauche vous pouvez prendre le chemin de Caourrey : superbe vue ! Revenir sur vos pas) continuer l'avenue Bellevue.

Au croisement, tourner à droite : avenue du Reys, puis premier chemin rural à gauche CR 61 (le long d'un petit bois), arriver chemin de la Girotte tourner à droite, premier chemin gravé à gauche pour arriver chemin du Pape, et à gauche prendre l'impasse Michèle, poursuivre le long du bois pour arriver avenue de Rambaud, tourner à droite.

Ensuite premier chemin à droite chemin de Galès. Premier chemin à gauche chemin rural Clément pour arriver dans le lotissement de l'Airial des Fleurs, prendre en face le chemin rural de la Rastille pour arriver Avenue Bellevue*.

Prendre à gauche, poursuivre sur l'avenue Georges Hébert, tourner à droite pour continuer sur le chemin de Beney. A la fin de ce chemin, prendre à droite la piste cyclable Hostens- La Brède pour arriver à la Gare .

* Lorsque vous êtes sur l'avenue Bellevue pour rejoindre le Parc de l'Espérance, possibilité de passer par le bourg en tournant à gauche Avenue de La Blancherie.