

CIRCUIT N° 31

Iraty

Irati

Ce circuit est extrait du guide **rando 64** ►►►
disponible à l'Office de Tourisme de St. Jean-Pied-de-Port /
St. Etienne de Baigorry

NIV
4

DIFFICILE

Okabe



La plus grande nécropole du Pays Basque est sur l'Okabe, montagne mystérieuse au cœur de la forêt d'Irati, l'une des plus grandes d'Europe. Les cromlechs, cercles de pierres levées sont les traces d'une présence humaine, vieille de quelques millénaires.

Se rendre au départ :

de St Jean-Pied-de-Port, prendre St Jean le Vieux puis direction plateau d'Iraty.

- D**
- 1 Prendre la route à gauche vers le chalet Pedro sur 750 m.
 - 2 Prendre la piste forestière à droite qui suit le balisage blanc et rouge du GR 10. La piste monte raide, traverse le flanc gauche et revient à la clairière sur un plateau.
 - 3 Poursuivre entre les 2 bosquets de hêtres et sortir de la forêt. Monter face à la pente.
 - 4 Continuer l'ascension du sommet en quittant le balisage blanc et rouge au profit du balisage jaune. Au sommet d'Okabe descendre en direction du plateau de la nécropole à droite.
 - 5 Retrouver le balisage du GR®10 à gauche

jusqu'à la nécropole d'Okabe. L'unique site en Pays Basque doté d'une cinquantaine de cromlechs.

- 6 Revenir sur vos pas en suivant le balisage du GR®10 jusqu'à la 1° clairière.
- 7 Quitter à gauche le balisage blanc et rouge, au profit des logos VTT en jaune. La piste forestière serpente sous l'épais feuillage du hêtre.
- 8 Avant la route du col de Zurzay, tourner à droite sur la piste forestière qui chemine à flanc. Descendre à gauche par une série de lacets.
- 9 Sur la route, prendre à droite vers le plateau de Cize.



Saint-Jean-Pied-de-Port
Baigorry

Pyrénées Basques

**NIV
4****DIFFICILE**

Okabe



D Parking situé après le lac du chalet de Cize en direction du Chalet-Pedro.

**6 H****14 km****470 m**

Balisage :  

Qualification :
pédestre

*Attention, vous êtes en montagne !
Le brouillard peut tomber en quelques minutes empêchant toute visibilité.*

Veillez à ce que les enfants restent bien sur l'itinéraire, ce massif comporte des trous et des gouffres.

Semi-ombragé.

Rapaces

Les estives d'Occabe sont très appréciées du Circaète Jean-Le-Blanc, caractéristique par son surplage en croix et sa taille. Plus petit, le Faucon crécerelle utilise lui aussi cette technique de chasse. Vous pourrez y apercevoir la Buse variable ou encore l'Aigle botté avec un minimum d'attention.



Renseignements complémentaires auprès de :
**Office de tourisme de St Jean Pied de Port /
St Etienne de Baigorry**
Tel : 05 59 37 03 57 - 05.59.37.47.28
www.pyrenees-basques.com

www.rando64.fr

à pied, en vtt ou à cheval, découvrez le Béarn et le Pays basque !

BIEN CHOISIR VOTRE RANDONNÉE

Le **dénivelé** indiqué sur les fiches représente le total des montées. Les temps de parcours sont calculés sans les arrêts.

Les randonnées pédestres sont classées par ordre de difficultés et différenciées par des couleurs dans la fiche pratique de chaque circuit. Nous suivons en cela, les recommandations de la FF Randonnée.

Très facile : moins de 2 h de marche. *Idéale à faire en famille, sur des chemins bien tracés.*


Facile : moins de 3 h de marche. *Peut être faite en famille. Sur des chemins,*

avec quelquefois des passages moins faciles.

Moyen : moins de 4 h de marche. *Pour randonneur habitué à la marche. Avec quelquefois des endroits assez sportifs ou des dénivelées.*

Difficile : plus de 4 h de marche. *Pour randonneur expérimenté et sportif. L'itinéraire est long ou difficile (dénivelé, passages délicats), ou les deux à la fois.*

Durée de la randonnée : La durée de chaque circuit est donnée à titre indicatif. Elle tient compte de la longueur de la randonnée, des dénivelées et des éventuelles difficultés.



Signalétique sentier

Balisage

Suivez le balisage pour rester sur le bon chemin

Balisage des sentiers	Sentiers de pays et PR®	GRP®	GR®	VTT / VTC	Equestre
Bonne direction					
Tourner à gauche					
Tourner à droite					
Mauvaise direction					

Votre avis sur nos sentiers

Les itinéraires que nous vous proposons ont fait l'objet de la plus grande attention. Vos impressions et observations sur l'état de nos chemins, nous intéressent et nous permettent de les maintenir en état. Nous vous invitons pour nous communiquer vos remarques à contacter le CRDP 64 : 05.59.14.18.80.

Ou vous procurer une fiche d'observation "Ecoveille" sur : www.rando64.fr

Recommandations utiles

Météo 08 92 68 02 64
Appel d'urgence européen 112

Parcourir les chemins du Béarn et du Pays basque nécessite d'adopter un comportement respectueux envers la nature et les hommes et femmes qui font vivre ce territoire.

Il est important que quelques règles soient respectées.

Préservez la nature

Munissez-vous d'un sac pour emporter vos déchets
Respectez la faune et la flore
Restez sur les sentiers balisés

Préservez-vous

Ne partez pas sans le matériel nécessaire
Evitez de partir seul
Ne buvez pas l'eau des ruisseaux
Renseignez vous sur la météo

Respectez les activités et les hommes

Pensez à refermer les barrières
Les feux sont interdits
Respectez les propriétés privées qui bordent les itinéraires.

Attention !

Les montagnes basques et béarnaises sont des espaces pastoraux. Evitez de partir avec votre chien. Dans tout les cas, tenez-le en laisse. Merci !

Labels randos





Itinéraires labellisés PR®

Avec ce label la FF Randonnée agréé un certain nombre d'itinéraires pédestres en fonction de critères de qualité. Le choix se fait en fonction de critères d'agréments, techniques, touristiques et environnementaux. (Plus d'info sur www.ffrandonnee.fr)

Itinéraires équestres

Ce logo garantit un itinéraire labellisé par le Comité Départemental de Tourisme Equestre sur la base d'un cahier des charges précis. (Plus d'info sur www.cheval64.org)

Itinéraires VTT :

-  chemin large et roulant, dénivelé inférieur à 300 m
-  sentier assez roulant, dénivelé inférieur à 300 m
-  sentier technique, dénivelé inférieur à 800 m
-  sentier très difficile, dénivelé de 300 à 800 m

www.rando64.fr

à pied, en vtt ou à cheval, découvrez le Béarn et le Pays basque !