


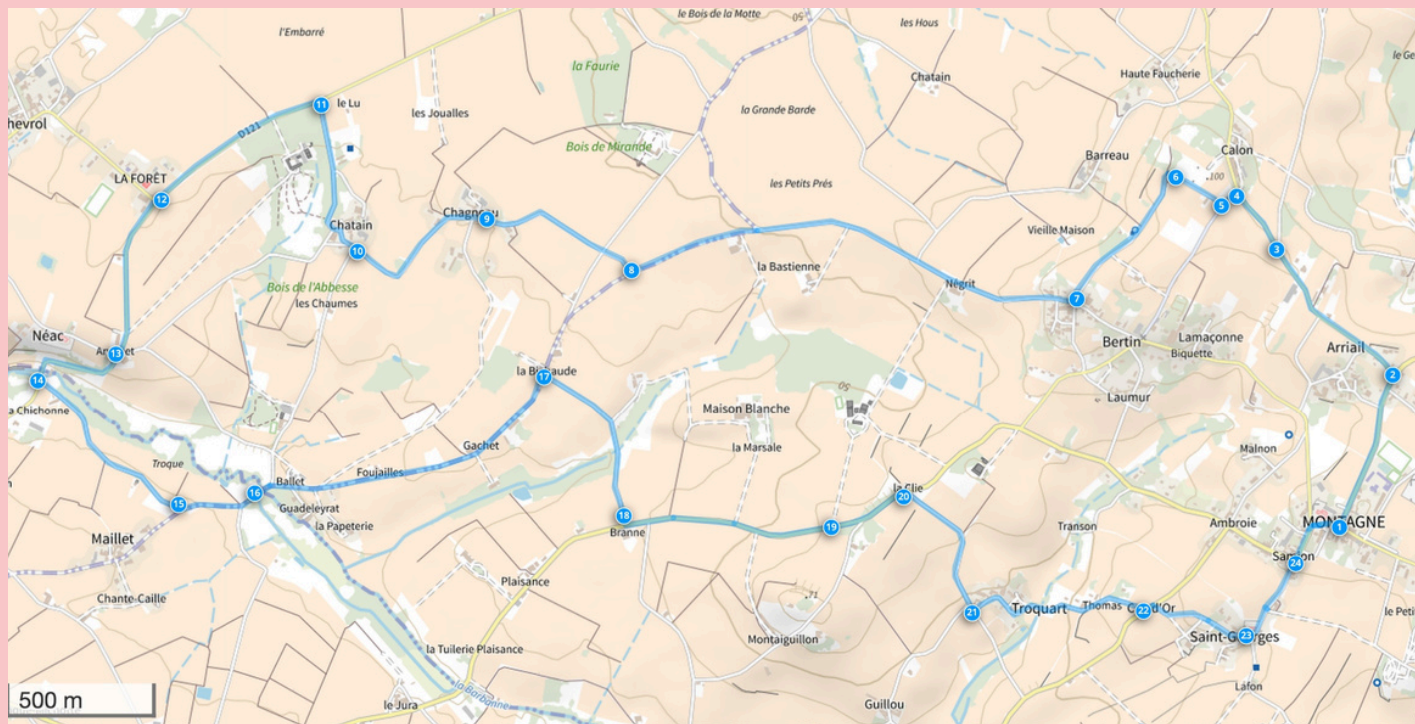



# 10














## NÉAC ET LALANDE DE POMEROL

*The villages of Néac and Lalande de Pomerol*

 *Eglise de Montagne*  
 13 km  
 1h15
















 *Découvrez les paysages viticoles des appellations Saint-Georges Saint-Emilion et Lalande-de-Pomerol au cours de ce circuit légèrement vallonné.*

-  Quittez le bourg de Montagne en suivant Lussac. A la sortie du bourg, tournez à gauche direction  **Moulins de Calon**, "Les Artigues".
-  Continuez tout droit en direction des Moulins de Calon.
-  Au croisement, prenez à gauche direction Moulins de Calon. tournez à droite pour passer devant les moulins, puis tournez à gauche face au moulin sans ailes.
-  Au stop de Bertin, tournez à droite.
-  Tournez à droite direction Chagneau et Chatain. Passez près du **Ch. Haut-Chaigneau** (à droite) et continuez tout droit en traversant Chagneau.
-  Traversez Chatain et continuez tout droit. Au cédez-le-passage, tournez à gauche et passez devant le **Ch. Siaurac**.
-  A l'intersection "Mairie-école" de Néac, continuez tout droit. Au carrefour de l'église de Néac, continuez à descendre tout droit.
-  Passez la Barbanne et prenez la première à gauche.
-  A l'intersection, laissez Musset à droite et prenez à gauche.
-  Traversez la Barbanne et continuez tout droit, ou prenez à gauche pour visiter le **Ch. de Chambrun**.
-  Au carrefour du "Petit Clos du Roy", tournez à droite.
-  Au carrefour de Maison Blanche, tournez à gauche.

*Discover the vineyards of Saint-Georges Saint-Emilion and Lalande-de-Pomerol during this slightly hilly circuit.*



-  Leave the center of Montagne towards Lussac. At the exit of the town, turn left towards  **Calon windmills**, "Les Artigues".
-  Carry straight on towards Moulins de Calon.
-  Turn left at the junction towards the Moulins de Calon. Turn right and ride past the windmills. Turn left in front of the windmill without wings.
-  Turn right at the stop sign in Bertin.
-  Turn right towards Chagneau and Chatain. Continue straight on next to **Ch. Haut-Chaigneau** (on your right) and cycle through the hamlet of Chagneau.
-  Go through Chatain and carry straight on. At the give way sign, turn left and cycle in front of **Ch. Siaurac**.
-  In Néac, at the "Mairie-école" junction, continue straight on. At the next crossroads, near Néacs' church, cycle straight on down the hill.
-  Cross La Barbanne and take the first road on your left.
-  At the junction, leave Musset on your right and then turn left.
-  Go through La Barbanne and carry straight on or turn left to visit **Ch. de Chambrun**.
-  Turn right at the crossroads next to "Petit Clos du Roy".
-  At the junction next to Maison Blanche, turn left.

- 19 Montez en passant devant le Ch. Corbin et ! son pigeonnier (à gauche).
- 20 Passez devant le Ch. Montguillon, puis tournez à droite direction St-Georges.
- 21 A Troquart, tournez à gauche et suivez Ch. Troquart.
- 22 En haut de la côte, tournez gauche, puis à droite vers St-Georges.
- 23 Passez devant ! l'église de St-Georges et continuez tout droit.
- 24 Au stop, rejoignez ! l'église de Montagne.
- 19 Cycle up the the hill past Ch. Corbin and ! its dovecote on your left.
- 20 Cycle past Ch. Montguillon, then turn right towards St. Georges.
- 21 In Troquart, turn left and follow Ch. Troquart.
- 22 At the top of the hill, turn left then turn immediately right towards St. Georges.
- 23 Ride in front of ! St. Georges church and carry straight on.
- 24 At the stop sign, cycle on until you reach ! Montagne church.

