




N° 11 Aspe - Tour du Vallon


 BEDOUS


PEDESTRE





Itinéraire facile, ce grand tour de la vallée met en avant la vie pastorale, culturelle et le bâti Aspeois. Les villages typiques, le travail des champs et l'élevage se mêlent aux activités sportives comme le parapente. La vue sur les sommets alentours est omniprésente, et donne l'impression de pouvoir les toucher de la main. Le parcours, principalement sur piste, est bordé d'œuvres d'art apportant à cette fourmilière paisible une touche supplémentaire de poésie.



 Départ : BEDOUS
Arrivée : BEDOUS

 Distance :
11.9 km

 Dénivelé :
190 m


 Durée :
3h10

 Itinéraire : Boucle

 Place de l'église

 Appel
d'urgence : 112

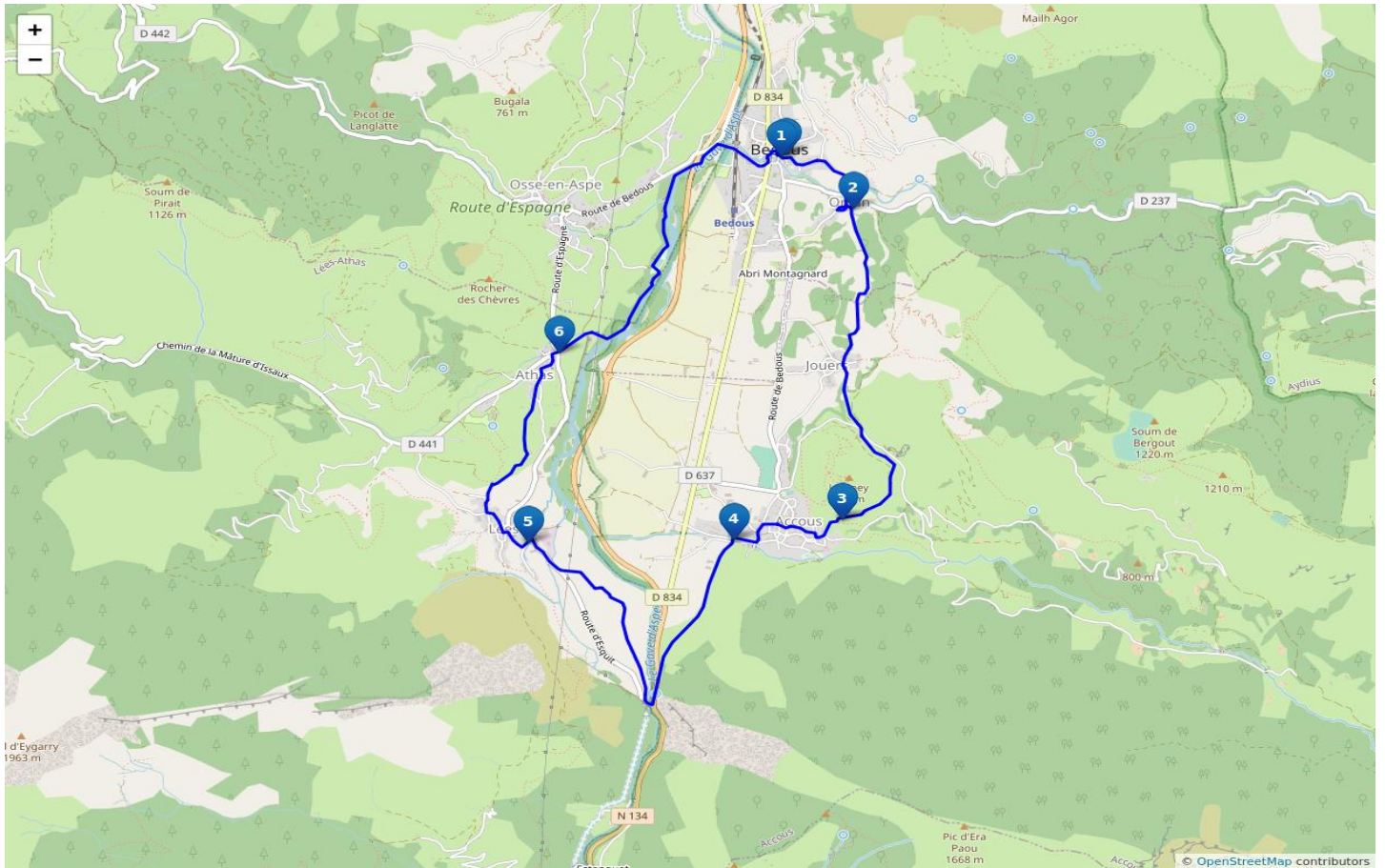
Balisage 

 Les montagnes basques et béarnaises sont des espaces pastoraux. Evitez de partir avec votre chien.

Dans tous les cas, tenez-le en laisse. Merci !

À ne pas manquer

- **Le moulin.** Le moulin d'Orcun est le dernier de la vallée à fonctionner et à produire de la farine et du pain.
- **Eglise de Léés.** Remarquer le porche de l'église fait de dalles de calcaire à griotte et son chrisme. Café associatif en face de l'église.



★ Étapes

1. **Bedous/Orcun.** Depuis la place de la mairie, longer l'église et le fronton. Sur la rue de l'Ardoisière, aller tout droit sur le chemin entre les murets. Aux maisons, devant le moulin d'Orcun, aller à droite et traverser le pont. Marcher vers la droite, traverser la route et entrer dans Orcun. Remonter la rue à gauche et suivre la piste qui démarre à droite.
2. **A travers champs.** Suivre cette jolie piste et lorsqu'elle se termine, traverser la prairie et passer dans un bosquet par un sentier pierreux. Arrivé à Jouers, sur la petite place, continuer sur le chemin empierré en face. Marcher jusqu'à la fontaine des Arcas. Traverser la route et suivre le sentier bordé de sculptures et panneaux informatiques.
3. **Sous le Poey.** A l'embranchement, prendre le chemin qui descend à droite. Un peu pentu et glissant (attention les VTT), il conduit à l'entrée d'Accous. Sur la rue descendre vers le village, puis prendre à droite. Passer la place l'église et continuer sur la rue centrale jusqu'au lavoir. Marcher rive droite de la Berthe jusqu'au pont.
4. **Traversée d'Accous.** Franchir le pont et continuer en face. Après le centre équestre, s'engager sur un sentier à droite (GR® 653 et Chemin de Saint-Jacques®). Très agréable, il rejoint la route nationale. Traverser avec prudence, et suivre une piste derrière la centrale électrique. Continuer vers Léas-Athas et, à l'entrée du village, aller à l'aire de pique-nique à gauche.
5. **Lees.** Au lavoir, prendre la rue étroite en direction de l'église. Après l'église, prendre la rue à gauche et la remonter, puis entrer dans un lotissement neuf. A l'angle du premier champ à droite, suivre le sentier et traverser la parcelle. Aller sur le sentier Anaques et Arsias à droite. Entrer dans Athas et marcher jusqu'à la route.
6. **Athas.** Descendre vers le Moulin de Lembeye et rejoindre, après une passerelle, un sentier le long de la berge. Traverser le terrain de sport et retrouver le sentier à l'angle au bout du terrain. Longer la berge et remonter sur la route, passer sur le pont à droite et arriver à Bedous.

★ Équipements

- Sanitaires
- Point d'eau

• Panneaux d'information

pour bien préparer sa rando
et adopter les bons gestes
en montagne,
rendez-vous sur



reussirmarando.com

