



VTT N°10 Aspe - Le Tour de Soudious

 **BEDOUS**

VTT





PYRÉNÉES-BÉARNAISES*
OFFICE DE TOURISME





HAUT-BÉARN*
COMMUNAUTÉ DE COMMUNES


Le Tour de Soudious est un circuit en boucle qui permet d'emprunter à l'aller le Chemin de Compostelle (Voie d'Arles). Le circuit à travers prés rejoint le hameau d'Accous "Jouers" qui abrite une chapelle romane à découvrir absolument pour les sculptures extérieures de son chevet (XII^{ème}). L'architecture des villages traditionnel de montagne ne vous échappera pas. A découvrir sur le sentier : des installations artistiques de Land'art (poisson Géant, oiseaux migrateurs, ...) réalisées pendant le Festival des Phonies bergères. Le retour emprunte un sentier pastoral, semblable à un balcon dominant le vallon de Bedous. On y croise quelque fois des chevreuils qui rejoignent le bois voisin. De la grange de Soudious, on redescend dans une fougèraie, au cœur d'un écosystème pastoral. Sans oublier les rencontres avec les bergers qui partageront peut-être un bout de sentier avec vous.




 **Départ : BEDOUS**
Arrivée : BEDOUS

 **Distance :**
5.4 km

 **Dénivelé :**
150 m


 **Durée :**
1h

 **Itinéraire : Boucle**

 **Appel d'urgence :**
112

Balisage



 Les montagnes basques et béarnaises sont des espaces pastoraux. Evitez de partir avec votre chien. Dans tous les cas, tenez-le en laisse. Merci !

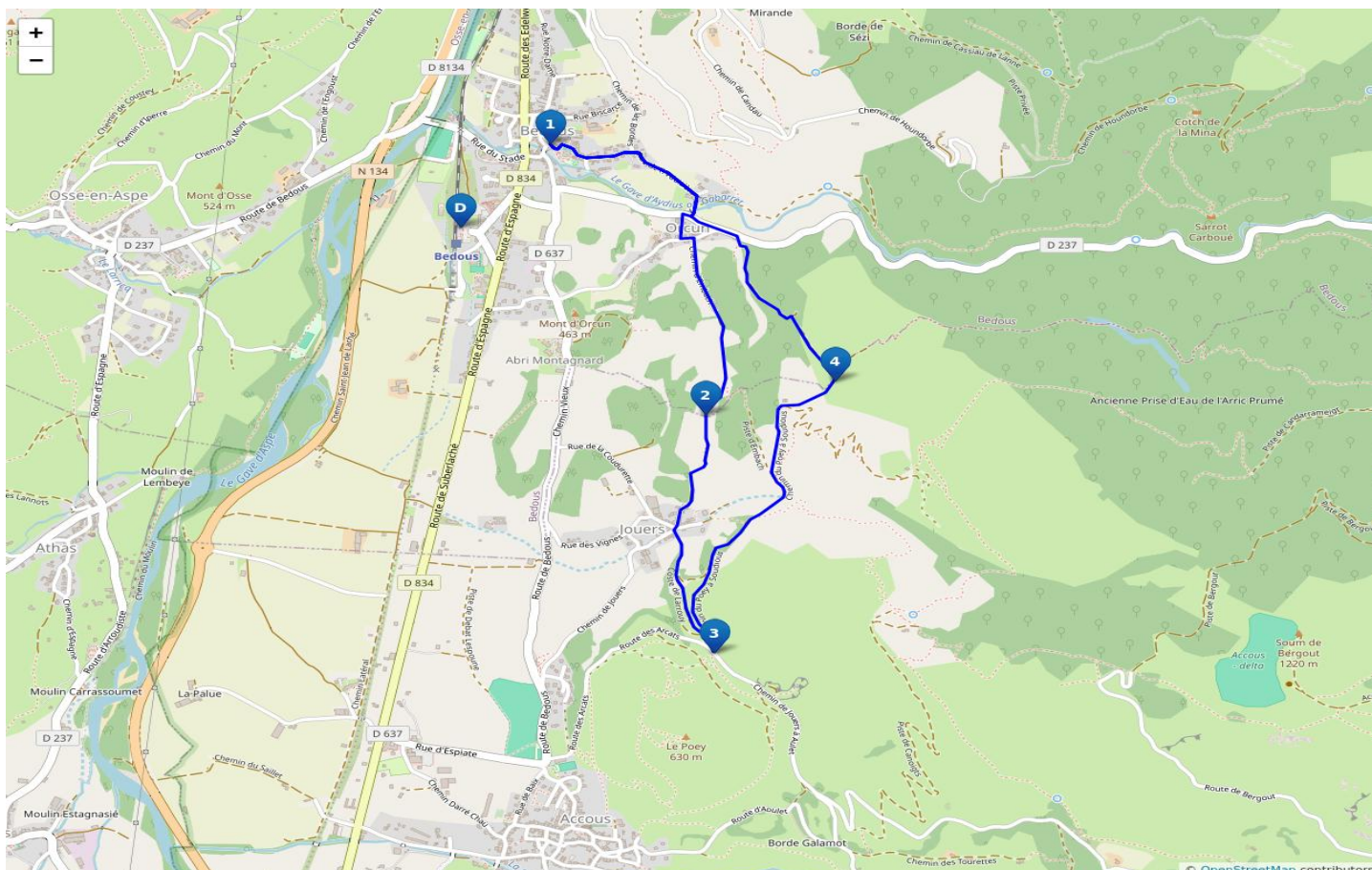
À ne pas manquer

- **Chapelle romane de Jouers.** Les modillons datés du XII^{ème} siècle représentent Jonas, la femme

acrobate, l'Agneau pascal, une tête au milieu d'un noeud de reptiles et Abraham. En très bon état de conservation.

- **La roche qui pleure.** Au détour du chemin, jolie cascade qui coule toute l'année sur une roche appelée ici "L'Espunhe". Cette formation géologique ressemble à de l'éponge. Couverte de mousse, la cascade a un air tropical en été.

- **Chasse au trésor.** Ce sentier est équipé en cache pour une chasse au trésor Géocaching. Scénario disponible à l'Office de Tourisme du Haut Béarn, bureau d'information de Bedous.



Étapes

1. **Hameau d'Orcun.** Depuis la place de la mairie, suivre le chemin de Compostelle. Passer derrière l'église et le fronton et prendre 100 m plus loin un chemin gravillonné qui vous mène au moulin d'Orcun. Traverser le pont à droite et suivre pendant 20 m vers le bas la route d'Aydius-Bedous. Prendre ensuite la rue à gauche qui monte dans le village d'Orcun. En haut, laisser à droite la direction de la chapelle d'Orcun. Prendre à gauche, suivre sur 50 m puis continuer en montant à droite par une impasse goudronnée qui se prolonge par un chemin herbeux zigzaguant dans une combe.
2. **Jouers.** Passer une possible clôture, viser un passage entre deux murettes et redescendre par un sentier à droite sur la place du haut du village de Jouers. Laisser à droite deux rues qui descendent : la première vers la chapelle de Jouers, la seconde vers Accous. Continuer par une piste à flanc jusqu'à une route contournant la colline du Poey.
3. **Embranchement sentier Borde de Bouhaben n°24.** De ce point, quitter le GR® 65.3 et prendre un balisage jaune : revenir au-dessus par une piste immédiatement à gauche. Dépasser un banc (point de vue), traverser un petit pont dans un bois, continuer par la piste principale qui mène à la Borde de Soudious. Laisser la piste montante et poursuivre en face jusqu'à un gué et à l'embranchement du sentier de la Borde de Bouhaben n° 24 dominant les fougères de Soudious.
4. **Soudious.** Descendre à gauche par une piste jusqu'en lisière. Dans le bois, prendre à nouveau à gauche un chemin creux. Il est encombré par des galets à la fin, avant sa jonction avec la route d'Aydius. Rejoindre l'itinéraire du début au Pont d'Orcun.



Équipements

- Panneaux d'information
- Point d'eau
- Sanitaires



Attention

- Chapelle romane de Jouers

[Pour bien préparer sa rando et adopter les bons gestes en montagne, rendez-vous sur](#)

<https://reussirmarando.com>