

Merci d'être vigilant et d'adopter un comportement respectueux envers la nature et ceux qui font vivre ce territoire

Préservez - vous : Pour votre sécurité n'oubliez pas votre casque, prévoyez ravitaillement, boissons et vêtements adaptés et si vous partez seul, communiquez votre itinéraire à votre entourage.

Préservez la nature : Ne troublez pas la tranquillité des animaux sauvages, évitez la cueillette sauvage des fleurs, fruits et champignons, en période de chasse, attention aux battues, gardez vos débris, soyez discret et respectez l'environnement.

Respectez les activités et les hommes : Soyez prudent et courtois lors des dépassements ou croisement de randonneurs. Le vététiste sait que le piéton est prioritaire, et il respecte le code de la route. Respectez les propriétés privées • Attention aux engins agricoles et forestiers, n'entrez pas leur circulation.

Pour agrémentez vos sorties, n'hésitez pas à contacter les professionnels.

P. I.
1

Quartier de Lamothe : Le relais nature marque l'entrée du Teich lorsqu'on arrive de Biganos. C'est le point de départ de plusieurs randonnées pédestres le long de la Leyre. La Maison de la Nature du Bassin d'Arcachon y organise aussi des Balades natures à thème (cf l'agenda de l'Office de Tourisme).

Au XXème siècle, Lamothe connut son heure de gloire avec sa gare, aujourd'hui détruite et la centaine de cheminots qui y travaillaient pour la Compagnie du midi. Les chalets des cheminots sont encore habités...ce sont ces jolies maisons à colombages le long de la voie ferrée.

En passant à pied sous la voie ferrée, le long de la rive de Leyre, on peut rejoindre la fontaine St Jean...Fontaine miraculeuse sur le Chemin de St Jacques de Compostelle.

Pour en savoir plus sur la fontaine et les rives de l'Eyre, Jean, notre raconteur de pays, vous propose une visite guidée le jeudi après-midi. Renseignez-vous auprès des consellères en séjour de l'Office de Tourisme du Teich ou sur le site www.leteich-ecotourisme.fr.

P. I.
3

La Craste Baneyre : Cette craste, créée à la fin du XVIII siècle, relie le canal des Landes de Gujan-Mestras au Teich et parcourt plus de 8km jusqu'à la Leyre.

Une craste est un fossé de drainage, généralement creusé dans le sable, aménagé pour assainir la lande humide. En usage depuis des siècles, la craste se généralise au milieu du XIXe siècle afin de faciliter l'écoulement des eaux et rendre possible la mise en culture du pin maritime.

P. I.
5

Quartier de Camps : Camps signifie champs. Cette partie de la commune du Teich n'était pas forestière mais agricole. Elle était réservée aux champs et cultures vivrières. On trouve encore quelques clairières où paissent des chevaux.

P. I.
2

La forêt de NEZER EN 1766, Daniel NEZER, ressortissant suisse, acheta l'équivalent de 19 000ha de landes étendant ainsi son domaine sur les communes du Teich, Gujan-Mestras et La Teste de Buch. Il a investi près de 3 millions de livres pour défricher et coloniser son domaine. Mais il mourut 4 ans plus tard totalement ruiné.

L'Etang de Lescarret : sa superficie fait moins de 2 ha. Il s'agit d'un étang artificiel créé lors de la réalisation de la voie directe (aujourd'hui autoroute). Le sable prélevé à cet endroit a servi pour réaliser le sous-bassement de la route. Aujourd'hui, on peut y pêcher des perches, gardons et tanches voire des carpes ou brochets, à condition, toutefois, de se munir d'une carte de pêche...


P. I.
4

Etang de Camps : Ce petit étang ou ancienne lagune naturelle a été aménagé par la commune. Il est possible de s'y arrêter : des bancs et un terrain de pétanque sont à votre disposition.

P. I.
6

Gare du Teich : Mise en service en 1841, cette gare se situe sur la ligne Bordeaux -Arcachon. Le long de la rue de l'industrie où se situe la gare, se trouvaient les usines Beynel, Manustock et Garnung (industriel et ancien maire du Teich) spécialisées dans le travail du bois comme la fabrication de palettes. L'usine Beynel existe toujours. Elle se situe aujourd'hui sur la route de Belin Beliet.

Office de Tourisme Le Teich
Tel +33 (0)5 56 22 80 46
Mail leteichtourisme@agglo-cobas.fr
www.leteich-ecotourisme.fr



facile

16 km

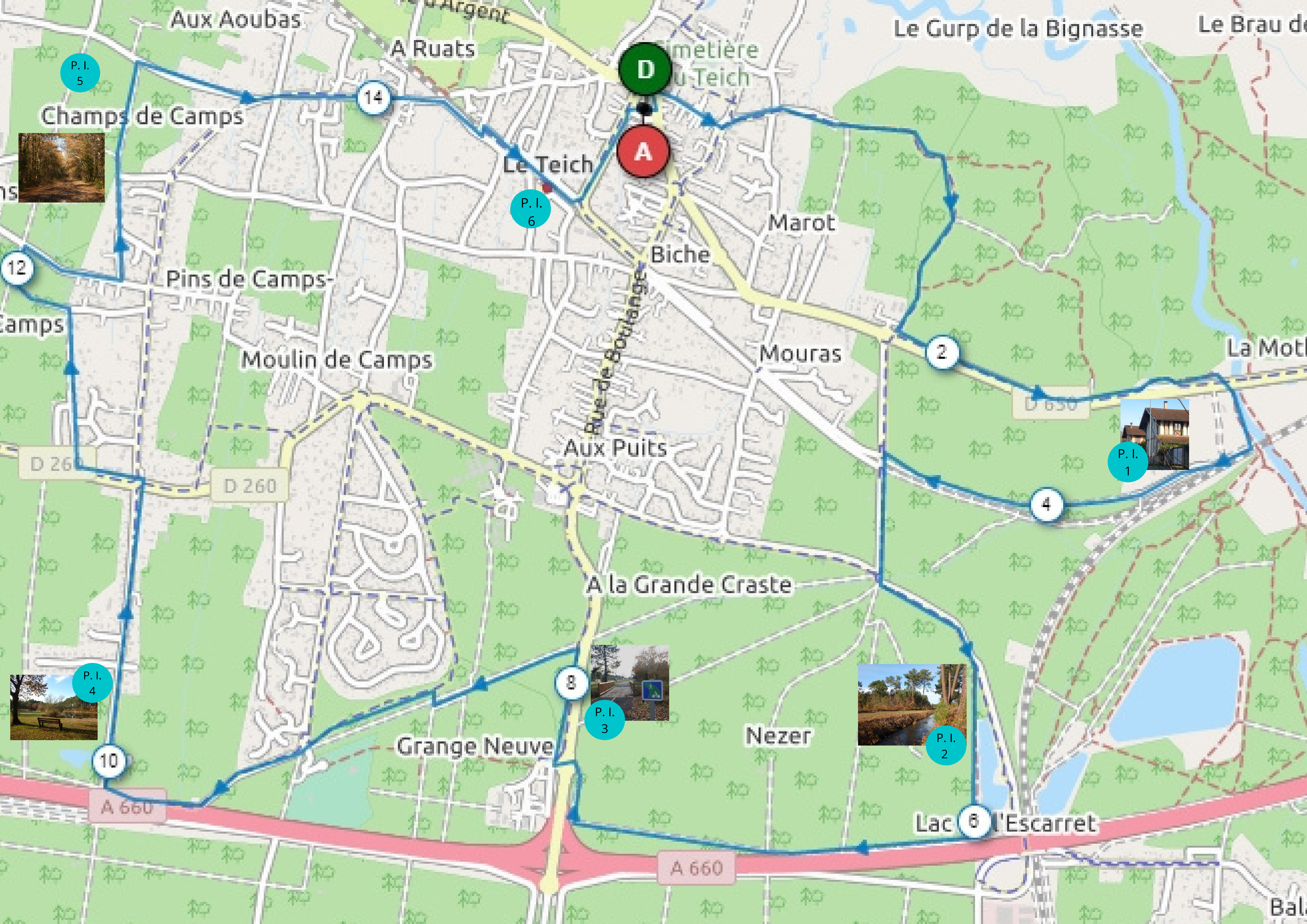


2h00




P. I. Points d'Intérêt





P.I. 5



P.I. 6

D

A

P.I. 1



P.I. 4



P.I. 3



P.I. 2



10

8

6

4

2

14

12