




Lestelle-Montaut : Les Bastides


LESTELLE-BETHARRAM - Sanctuaire de Bétharram

PEDESTRE


Située entre les communes de Lestelle-Bétharram et de Montaut en Pays de Nay, cette balade en boucle à faire en toute autonomie offre paysages variés et découvertes patrimoniales d'exception. Bétharram a été dès le Moyen-Âge un point de passage stratégique entre Béarn et Bigorre, protégé par les bastides de Montaut et de Lestelle. Un premier pont en bois fut construit au XV^{ème}. Sur la Voie de Piémont vers Saint-Jacques-de-Compostelle et après le « miracle » du « Beau rameau », une chapelle puis un sanctuaire et un calvaire furent construits entre le XVII^{ème} et le XIX^{ème}. Les religieux « bétharramistes » construisirent aussi un monastère, un séminaire et une école. La taille imposante de ces bâtiments témoigne du succès de ces établissements. De nos jours ils sont devenus, respectivement, un musée, une maison de retraite et un collège.



 Départ : LESTELLE-BETHARRAM - Sanctuaire de Bétharram Arrivée : LESTELLE-BETHARRAM - Sanctuaire de Bétharram	 Distance : 11.9 km	 Dénivelé : 282 m	 Durée : 3h30
---	--	---	--

 Itinéraire : Boucle

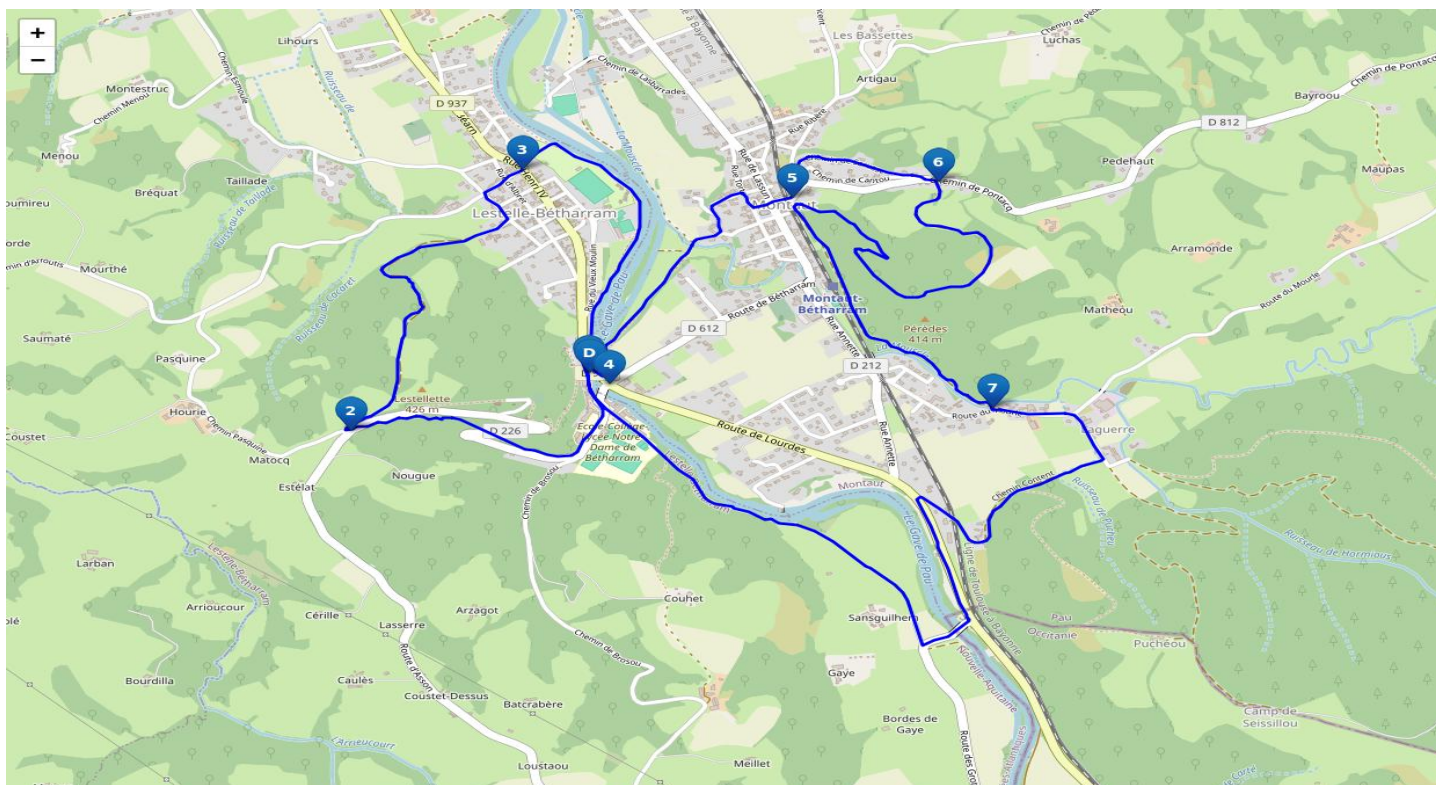
 Appel d'urgence : 112

 Les montagnes basques et béarnaises sont des espaces pastoraux. Evitez de partir avec votre chien. Dans tous les cas, tenez-le en laisse. Merci !

À ne pas manquer

- La vue depuis la croix des Hauteurs.

- Les berges du gave.
- Les bastides de Lestelle et Montaut.
- Le parcours slalom kayak au Pont des grottes.



© OpenStreetMap contributors

Étapes

1. Passer devant le sanctuaire et tourner à droite après le deuxième pont, en direction de la croix des Hauteurs. Monter à droite par le large chemin de croix. Un peu plus haut prendre à droite pour atteindre un calvaire à trois croix. Par la suite, longer la chapelle de la Résurrection jusqu'à récupérer la route départementale 226.
2. **Lestelle-Betharram.** Arriver à la croix des Hauteurs, tourner à droite devant celle-ci et poursuivre le chemin sur 400m. Descendre à gauche par un chemin creux. Une fois en bas, tourner à droite. De retour sur le goudron, continuer tout droit et au stop tourner dans la rue à gauche. Au stop suivant, tourner à droite, traverser une rue et prendre le sens interdit.
3. Traverser la route départementale 937 et descendre en face vers le gave. Tourner à droite au bord du gave et le longer 1km. Remonter sur la route par un escalier et passer le pont des sanctuaires.
4. **Montaut.** Tourner à gauche à la sortie du pont et suivre le chemin en bord de champ. Passer un petit pont et monter à gauche rue Blanquine. A droite puis à gauche devant l'église de Montaut, traverser la route et la voie ferrée.
5. Au lavoir prendre à gauche Cami des Beryes. Marcher 100m et tourner à droite. Monter par un chemin très raide avec des marches. Monter à gauche en suivant la ruelle.
6. **Gave de Pau puis Lestelle-Betharram.** Sur une placette, continuer sur 50m et tourner à droite sur une piste. Longer un champ. Au bout de celui-ci prendre à gauche. De retour au point (4) à Montaut tourner à gauche. Monter puis descendre. Au carrefour monter à gauche. Continuer par un chemin qui longe un ruisseau. Traverser le pont avec de jolies labasses.
7. Tourner à gauche sur la route. Au carrefour à droite puis encore à droite sur un chemin. Au bout tourner à droite. Traverser la voie ferrée descendre et prendre à gauche sur la D937. Tourner à droite au Pont des grottes puis encore à droite 50 m plus loin chemin du Chèze.



Attention

- Attention aux traversées et marches sur routes

[Pour bien préparer sa rando et adopter les bons gestes en montagne, rendez-vous sur](#)

<https://reussirmarando.com>