

**P** A la sortie du parking, **rue de la Pompe**, prendre à gauche, puis devant la Mairie.

**!** Traverser la rue en face, et prendre la **rue du Champ de Foire**. Suivre la rue, puis la laisser à droite pour continuer en face par la **rue de la Mare aux Chèvres**. A la sortie du bourg, prendre à droite la **rue du Calvaire**.

En descendant prendre à gauche, le chemin goudronné qui continue par un chemin de terre longeant une jeune plantation de chênes truffiers. Au bout prendre à gauche et aussitôt à droite.

**!** On aperçoit à gauche, au bord de la route de Beauvoir, une petite cantine rénovée : "la Chagnasse" ou "cantine à Martin".

**!** Traverser la D1 pour emprunter le chemin sablé en face et aussitôt à droite suivre le chemin herbeux. Contourner la vigne à gauche puis continuer tout droit sur le chemin de terre. Poursuivre au sud, à droite.

**!** C'est un ancien vignoble situé à la croisée des chemins. On y voit encore quelques vignes dont certaines sont tristement abandonnées.

**!** Sur la gauche emprunter la D118 et bifurquer sur le chemin d'herbe à gauche vers la **Fosse aux Loups**.

**!** Point de vue sur des hameaux : à gauche le **Grand Bois**, et à droite le **Puyroux** qui doit son nom à son eau ferrugineuse.

**!** Prendre à droite la D117, et de nouveau à droite en direction de **Le Puyroux**. Traverser le hameau, puis prendre la **rue des Forsythias** et aussitôt après la **rue des Acacias** à droite. Continuer ce chemin sur environ 600 m. Prendre à gauche le chemin sablé.

**!** Puis à droite et à gauche vers le **Moulin d'Ussolière** (vestige d'un ancien moulin à vent). En face du moulin, virage de 90° à droite.

**!** Vue sur **Ussolière** à gauche et en face sur le silo à grains d'**Usséau**.

Emprunter la route goudronnée à droite sur 250 m et suivre le chemin d'herbe à gauche.

**!** Continuer, tourner à droite, après le **Bois des Loges**.

**!** Les loges étaient des huttes que bâtissaient les bûcherons pour s'y abriter.

Suivre le chemin d'herbe qui longe le bois.

**!** En face, vue du clocher de **La Rochénard**.

Continuer à droite le chemin forestier dans le bois et prendre à gauche en sortant.

**!** Au loin en face, on aperçoit un point blanc au soleil, c'est la cantine de la **Plante aux Moines** récemment restaurée. Ces maisonnettes comportaient une ou deux pièces. Elles disposaient d'une cheminée, d'un cadran solaire et parfois d'une citerne.

**!** Emprunter la D101 à gauche puis à droite, suivre le chemin qui conduit au fief de la **Plante aux Moines**.






**!** La cantine de la **Plante aux Moines** restaurée en 2006 par la commune: il est possible de la découvrir par un aller retour sur le petit chemin herbeux.

Suivre à droite le chemin bordé d'une grande haie bocagère jusqu'à l'ancienne station de pompage. Prendre à gauche sur le chemin sablé puis à droite sur le chemin sablé.

**!** A gauche vue sur le château d'eau. En face on aperçoit la **Salle Monacalis** construite en 2008.

**!** Tourner à gauche **rue de la Pompe** pour revenir à la salle Monacalis.



 Patrimoine bâti	 Point de vue
 Aire de pique-nique	 Patrimoine naturel
 Traversée de route	

# LA FOYE MONJAULT

*Vous découvrirez au cours de ce circuit :*

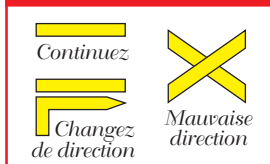
- **Un ancien vignoble avec des petites maisons de vigne :**
  - la petite cantine "la chagnasse" ;
  - la cantine des Loges ;
  - la cantine de la plante aux moines ;
- **le vestige d'un ancien moulin à vent.**

*Bonne randonnée...*

*... et n'oubliez pas que vous n'êtes pas seul à emprunter les sentiers que vous allez parcourir. Nous vous invitons donc à respecter la nature :*

- évitez de cueillir les fleurs et les plantes ;
- ne laissez aucun débris derrière vous ;
- respectez les lieux habités ;
- restez sur les sentiers ;
- maintenez les chiens en laisse.

## Code du Balisage



- © Comité Départemental des Deux-Sèvres de la Randonnée Pédestre  
[deux-sevres.ffrandonnee.fr](http://deux-sevres.ffrandonnee.fr)  
Tél. 05 49 96 11 75
- Agence de Développement Touristique des Deux-Sèvres  
[www.tourisme-deux-sevres.com](http://www.tourisme-deux-sevres.com)  
Tél. 05 49 77 87 79

*Cette fiche est éditée par le Conseil Général des Deux-Sèvres en conformité avec les dispositions de la charte qualité "Randonnée en Deux-Sèvres".*  
Tél. 05 49 06 77 65

# LA FOYE MONJAULT



## La Ronde des Cantines

*En passant par les bois et les fiefs aux noms évocateurs, vous apercevrez les "cantines" ou "maisons de vignes". Ces maisonnettes étaient utilisées par les vigneronns qui s'y abritaient et y rangeaient leurs outils.*

Accès : au sud de Niort, à 4 km de Beauvoir sur Niort

Départ : salle Monacalis, La Foye Monjault

Distance : 11 km

Durée : 3 h

Balisage : jaune

**Rando** pédestre  
en Deux-Sèvres