

# La Soulacaise

Flashez !

Et retrouvez ce circuit sur votre mobile avec Google Maps



## Le monastère des Bénédictins

Lorsque la basilique émerge des sables, les moines reviennent à Soulac. La petite communauté fait reconstruire un nouveau monastère par l'architecte bordelais A. Blaquière sur un terrain donné par le Comte Lahens. L'édifice remarquable de style romano-byzantin fait aujourd'hui office de centre de vacances.



## Les villas soulacaises

Parallèlement au désensablement de la basilique, des nouveaux modes d'habitation ont vu le jour à Soulac. La Villa Soulacaise traduit dès l'origine une forte aspiration à une sorte de communication urbaine, sociale et esthétique. De style néocolonial ou Côte d'Argent, elles sont les témoins d'une mode importée d'Angleterre au XIX<sup>e</sup>, celle des bains de mer. La villa comporte quelques caractéristiques fondamentales, découvrez les au fil de votre balade.


## Fontaine place Clémenceau

C'est entre 1857 et 1858 que cette fontaine fut installée à l'une des extrémités des Allées de Tourny à Bordeaux, puis fut vendue dans les années 1960 au prix du kilo de fonte. Elle est dédiée à l'univers marin et est riche en symboles. Sa jumelle, qui se situait à l'autre extrémité des allées se situe aujourd'hui face au parlement de Québec !



## La Statue de la Liberté

Réplique de la plus célèbre se situant à New-York, elle fait face à l'océan et aux dunes de la Côte d'Argent. Tout comme son modèle, elle a été réalisée dans les ateliers de Bartholdi. Cette statue a été commandée par la municipalité en 1980, comme une sorte de clin d'œil à l'histoire puisque c'est à quelques kilomètres de Soulac que le jeune La Fayette s'est embarqué à bord de "La Victoire" en 1777.



## Point de départ devant le relais océanique de Soulac-sur-Mer, 68 rue de la plage

Quittez le relais et tournez sur votre gauche en direction de l'esplanade Aliénor d'Aquitaine. Vous êtes face au parvis de la basilique Notre-Dame de la Fin des Terres (1 cf au verso). Empruntez les escaliers situés sur la gauche de l'esplanade pour rejoindre la rue des Bénédictins. Arrivé en haut, prenez cette rue sur la droite. Vous surplombez la Basilique.

Continuez sur cette rue jusqu'au carrefour où vous vous retrouvez face à l'ancien monastère des Bénédictins (2). Dirigez-vous sur votre droite et rejoignez le rond-point en contrebas. Traversez les deux passages piétons sur votre gauche pour rejoindre la rue Perrier de Larsan. Continuez sur cette rue jusqu'à la place Georges Clémenceau où vous pourrez admirer sa fontaine monumentale (3).

Une fois sur la place, engagez-vous dans la rue Mal Leclerc, puis, au rond-point suivant, prenez la deuxième sortie sur votre droite vers le cours Chanzy et continuez sur le Cours R. Duveau. Lorsque vous arrivez à l'intersection avec la rue du R.P Brottier, face au stop, engagez-vous sur le chemin qui se profile à travers la dune qui vous fait face. Vous apercevez le Signal (4), bâtiment d'habitation typique de la fin des années 1960 et principal témoin de l'érosion marine.

Rejoignez la promenade du front de mer, de l'autre côté de la route (possibilité de descendre sur la plage pour cette portion). Vous allez maintenant marcher en direction du nord de la ville. Au loin dans l'océan, vous pouvez admirer le phare de Cordouan, le "phare des rois et le roi des phares" entouré par les eaux (5). Vous apercevez également les brise-mer installés le siècle dernier le long de la plage afin de lutter contre l'érosion. À la fin de cette promenade, une curiosité vous attend : une réplique de la célèbre Statue de la Liberté (6).

Face à cette statue, tournez sur votre gauche. Vous passez devant le mémorial de la forteresse du Nord Médoc (7). Tournez maintenant vers la rue Le Cavernec.

Dirigez-vous jusqu'à la place des Arros. Presque directement sur votre droite, avant le départ du petit train touristique, prenez le chemin forestier et référez-vous au panneau indicatif présent pour prendre la direction du GR8 sur quelques mètres. Tournez ensuite sur votre gauche pour rejoindre et longer la piste cyclable ainsi que les rails du petit train.

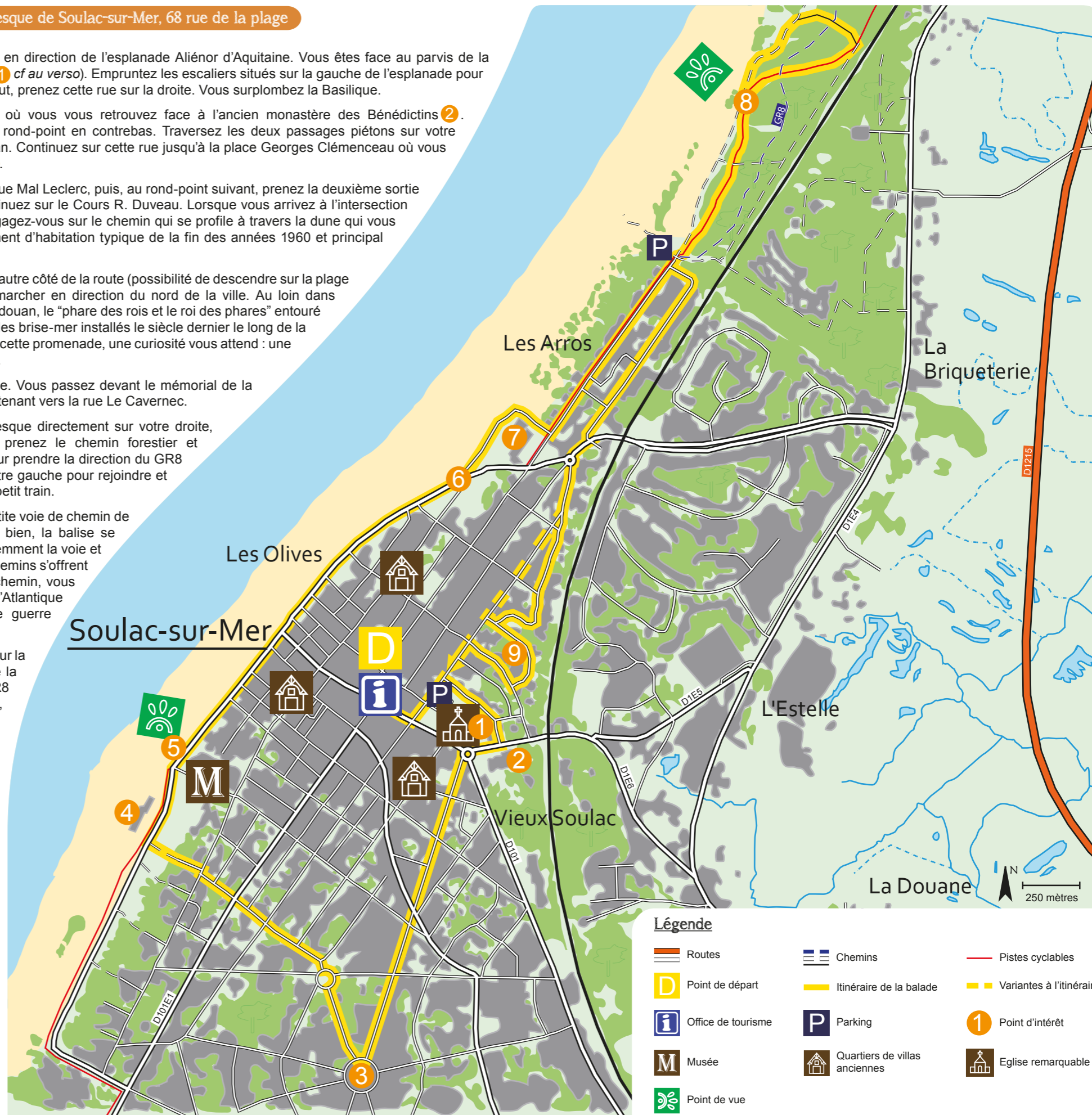
Après avoir dépassé la balise le long de la petite voie de chemin de fer qui indique "5,8km" (attention, observez bien, la balise se trouve au sol contre les rails), traversez prudemment la voie et engagez-vous dans le chemin central (trois chemins s'offrent à vous à travers la forêt). En remontant ce chemin, vous arrivez au milieu des bunkers de Mur de l'Atlantique (8 cf au verso), vestiges de la seconde guerre mondiale.

Redescendez la dune par le premier chemin sur la gauche à travers ces bunkers pour rejoindre la place des Arros, reprenez ensuite le GR8 jusqu'au centre-ville. En sortant de la place, prenez à gauche, rue du Prince Noir. À l'issue de cette rue, continuez en direction du rond-point sur votre droite et suivez l'indication centre-ville, rue Pléneau, puis continuez sur la rue Louis de Foix.

À la prochaine intersection, remontez la rue du Général Désorthes et passez devant l'église réformée (9). À la fin de cette rue, descendez la rue Bariquand et prenez ensuite la direction "centre-ville". Vous empruntez alors la rue Galliéni, vous repassez devant la basilique et prenez sur votre droite pour rejoindre la rue de la plage et terminer votre boucle !

## Prolongez votre balade...

Le sentier de grande randonnée n°8 (ou GR8) vous offre d'autres perspectives de randonnée, puisqu'il rejoint Saint-Jacques de Compostelle, et la Pointe de Grave au nord en longeant la côte Atlantique !



## Légende

- |                    |                               |                          |
|--------------------|-------------------------------|--------------------------|
| Routes             | Chemins                       | Pistes cyclables         |
| Point de départ    | Itinéraire de la balade       | Variantes à l'itinéraire |
| Office de tourisme | Parking                       | Point d'intérêt          |
| Musée              | Quartiers de villas anciennes | Eglise remarquable       |
| Point de vue       |                               |                          |

## À ne pas manquer...



### Une basilique classée au Patrimoine Mondial de l'UNESCO

Témoin important du style roman poitevin, cet édifice tel que nous le voyons aujourd'hui est le fruit d'une histoire mouvementée étroitement liée avec l'histoire de la station. Nous pouvons appréhender son histoire à travers quatre grandes périodes : une construction qui s'étend sur deux siècles, entre le XI<sup>e</sup> et le XII<sup>e</sup> ; une fortification dans le cadre des guerres de religion (en témoigne la tour quadrangulaire d'où résonnent les cloches aujourd'hui) ; une période continue d'ensablement entre le XIV<sup>e</sup> siècle et la moitié du XVIII<sup>e</sup>, jusqu'à l'abandon total de l'édifice par les habitants ; et enfin une dernière période de "résurrection" lorsque la décision de la rendre au culte est prise au milieu du XIX<sup>e</sup>... 220 000 m<sup>3</sup> de sable seront retirés mais la basilique ne sera jamais totalement libérée... Cette basilique est classée au Patrimoine Mondial de l'UNESCO depuis 1998 et Monument Historique depuis 1891.



### Une vue plongeante sur l'océan et le phare de Cordouan depuis le sommet d'un bunker allemand

Le 25 juin 1940, jour d'entrée en vigueur de l'armistice, les troupes allemandes débarquent en Nord-Médoc, c'est le début de l'occupation. De début 1942 jusqu'à la fin 1943, le Mur de l'Atlantique est édifié, dans le but de repousser un éventuel débarquement. La forteresse du Nord-Médoc compte environ 350 bunkers (de Soulac au Verdon). Certains se trouvent aujourd'hui avalés par le sable ou l'océan, résultat du processus d'érosion marine. C'est en 1944 que la poche historique du Nord-Médoc devient une "poche de résistance allemande". Le 20 avril 1945, cette dernière sera réduite après 8 mois de siège par les F.F.I (Forces Françaises de l'Intérieur) d'Aquitaine.

## Sites patrimoniaux aux alentours...



**Phare de Cordouan**  
le phare des rois et roi des phares, en pleine mer, mais parcelle n°1 du cadastre du Verdon sur Mer.



**Phare de Richard** à Jau-Dignac-et-Loirac



**Moulin de Vensac**

A ne pas manquer, le plus grand lac d'eau douce de France (Hourtin et Carcans), et les nombreux sentiers, balades et activités à découvrir.



## Quelques règles à respecter sur le circuit

Nos amis les chiens, tenus en laisse, sont autorisés sur le circuit.

Merci de contribuer à la sauvegarde de l'environnement en ne jetant pas vos déchets en pleine nature.

Les villas sont habitées, merci de respecter la vie de leurs habitants.

Lors de vos passages en forêt, n'oubliez pas que vous êtes dans un environnement fragile : restez sur les chemins, et prenez garde aux risques d'incendie : tous les feux sont interdits !

## Ressources locales

### Commerces

Si vous souhaitez pique-niquer durant le trajet, la station de Soulac-sur-Mer est équipée de moyennes surfaces et d'épiceries. Le marché couvert se situe en face du point de départ de la balade, avec 42 commerces alimentaires. Le marché est ouvert tous les jours de 8h à 13h30 (et réouvre de 18h à 20h en juillet et août) et est fermé le lundi hors vacances scolaires.

### Loueurs de vélos

La balade peut également se réaliser à vélo. Nos loueurs à votre service :

Cyclo'star - 9 rue Fernand Lafargue - +33 (0)5 56 09 71 38  
Ericycles - 5 rue du Cardinal Donnet - +33 (0)5 56 73 62 89

## La Soulacaise

Bienvenue sur la commune de Soulac-sur-Mer connue pour sa basilique classée à l'UNESCO et son Village Ancien lui conférant l'appellation de "ville aux 500 villas". Ville côtière romaine, port fluvial anglais, sanctuaire religieux, ville étape sur les chemins de Saint Jacques de Compostelle, Soulac trouve sa physionomie moderne au milieu du XIX<sup>e</sup> siècle. Cette balade pédestre vous fera voyager à travers le temps et à travers l'histoire de Soulac...

## Fiche technique

Distance à parcourir : 7,9 km

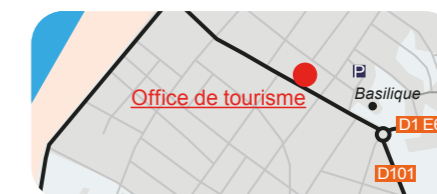
Durée : 2h30

Difficulté : intermédiaire, praticable en toutes saisons, prévoir un chapeau et de l'eau pour une balade sous le soleil

GPS (DD) : 45.51425, -1.12351

Carte IGN au 1/25000<sup>e</sup> : n°1433 OT

## Se rendre au point de départ



Accédez à Soulac par la Route des lacs ou depuis la RD215 (à partir de la Pointe de Grave ou via le Jeune Soulac). Le point de départ se situe au relais océanesque de Soulac-sur-Mer, au 68 rue de la plage, artère principale de la station.

## Le balisage

L'itinéraire que nous vous proposons emprunte plusieurs types de voies : des rues en centre-ville, des chemins et des pistes cyclables.

Il n'y a donc pas de balisage continu sur l'ensemble de la balade, mais les cheminements sont logiques et le descriptif de l'itinéraire qui vous est proposé au verso suffira, avec le plan, pour vous orienter.

Vous pouvez également utiliser votre smartphone et retrouver l'itinéraire de la boucle "La Soulacaise" sur Google Maps en flashant le QR-Code au verso, avec une application comme I-Nigma.



2h30  
7,9 km  
Facile



## Office de Tourisme Médoc Atlantique

### Accueil de Soulac-sur-Mer

- Conseil en séjour. Visites / Excursions.
- Services : wifi gratuit.
- 68 rue de la plage 33780 Soulac-sur-Mer
- Téléphone : +33 (0)5 56 09 86 61  
info@oceanesque.fr  
www.medoc-atlantique.com



Edition n°2

Avec le soutien financier de



Réalisation : UTM - Design : MTV Paulliac  
Crédits photos : HP Arnaud, Pays Médoc, OT Médoc Atlantique, Wikimedia.  
Textes : Pays Médoc, OT Médoc Atlantique.  
Carte : Chris Chiama pour l'Atelier Graphique.  
Ce document est issu de forêts gérées durablement et de sources contrôlées.  
Ne pas jeter sur la voie publique.

