


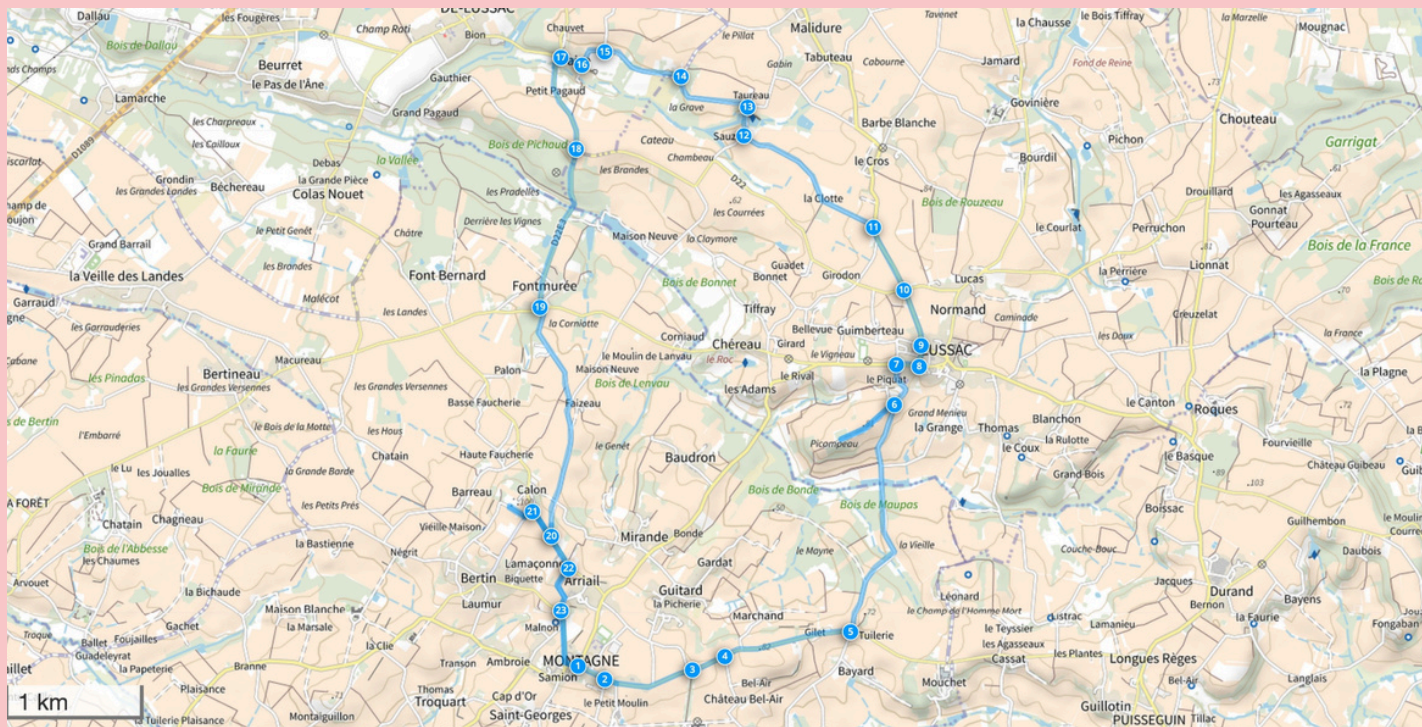



11



HISTOIRE ET PATRIMOINE AUTOUR DE MONTAGNE


History and heritage around Montagne



 *Eglise de Montagne*
 15 km
 1h35




 A travers le vignoble lussacais, remontez le temps de la préhistoire jusqu'au XX^{ème} siècle, grâce à cette balade légèrement vallonnée.


- ①—② Dos à l'église et face à la croix, tournez à gauche en direction de Puisseguin. Au cédez-le passage, continuez tout droit.
- ③—④ Passez devant l'allée du **Ch. des Tours** et continuez tout droit jusqu'au carrefour de "l'Enclos de Bayard".
- ⑤ Au carrefour, prenez à gauche "Route de Picampeau".
- ⑥ En haut de la côte au niveau du **Ch Haut-Piquat**, prenez le chemin à gauche pour voir le  **menhir de Picampeau**, ou continuez tout droit.
- ⑦ Passez devant le collège de Lussac et tournez à droite vers le bourg.
- ⑧—⑨ A l'intersection, prenez à gauche "Cours des Girondins". Et au rond-point, continuez tout droit, direction Coutras.
- ⑩ Continuez tout droit en direction de Coutras (laissez Les Artigues à gauche).
- ⑪ Après les panneaux en bois de randonnée situés à droite, prenez la prochaine à gauche vers le hameau "Sauzet".
- ⑫—⑬ Passez le **Ch. La Grande Clotte** et à "Sauzet", tournez à droite. Passez le ruisseau et face à la grille de la maison, tournez à gauche.
- ⑭ A la patte-d'oie (balise jaune-vert), prenez à gauche.
- ⑮—⑯ Vous apercevez  **l'Abbaye de Faise** sur votre gauche (propriété privée). Continuez sur la route principale.
- ⑰ Aux deux stops successifs, prenez deux fois à gauche direction Lussac.
- ⑱ A l'intersection, continuez tout droit direction Montagne.
- ⑲ Au carrefour après "Fontmurée", prenez en face direction Montagne.


Discover the history of this land, from pre-history to modern times with this undulating flat that crosses the vineyards of Montagne and Lussac. 

- ①—② Back to the church and in front of the cross, turn left towards Puisseguin. keep going straight on.
- ③—④ Cycle in front of **Ch. des Tours** and carry straight on until the crossroads of "l'Enclos de Bayard".
- ⑤ Turn left "Route de Picampeau" at the crossroads.
- ⑥ Turn left at the top of the hill, next to the **Ch. Haut-Piquat**, to see the  **menhir of Picampeau**, or continue straight on.
- ⑦ After the secondary-school of Lussac, turn right towards the village.
- ⑧—⑨ At the junction, turn left "Cours des Girondins". At the roundabout, carry straight on, towards Coutras.
- ⑩ Cycle straight on towards Coutras (leave Les Artigues on your left).
- ⑪ After the wooden signs on your right, take the next road on your left (follow the direction of "Sauzet").
- ⑫—⑬ Pass the **Ch. La Grande Clotte** and in "Sauzet", turn right. Cross over the stream then in front of the iron gate, turn left.
- ⑭ At the junction (follow yellow-green markings), turn left.
- ⑮—⑯ You will see  **Faise Abbey** on your left (private property). Continue on the main road.
- ⑰ At the two continuous stop signs, turn twice to the left towards Lussac.
- ⑱ At the junction, carry straight on towards Montagne.
- ⑲ At the crossroads after "Fontmurée", cross straight over the road towards Montagne.

20-21 En haut de la côte, tournez à droite et à la première à gauche pour voir les  Moulins de Calon. Sinon Revenez sur vos pas direction Montagne.

20-21 At the top of the hill, turn right and the first road on your left to see the  Calon windmills. If not go back to the village of Montagne.

22-23 A l'intersection, descendez à droite. En bas de la descente, tournez à gauche et montez jusqu'à  l'église de Montagne.

22-23 At the junction, turn right and go down the hill. At the bottom of the hill, turn left and cycle up the hill until you reach  Montagne church.

