

Les curiosités à découvrir...



Au cours de votre balade...

★ La fontaine et le lavoir



Cette fontaine est en fait une fontaine bassin. En effet, fréquemment un bassin était conçu avec la fontaine afin de capter l'eau et d'éviter la présence de souillures dans l'eau.

Ces bassins de taille plus ou moins grande permettaient aux femmes de venir laver leur linge, et faisaient donc office de lavoir.

★ Le chêne centenaire

Ce chêne pédonculé est remarquable de part sa droiture et son magnifique port. N'hésitez pas à vous y arrêter un instant, à l'ombre de ce chêne centenaire, une petite sieste est toujours la bienvenue.

★ Les murets de pierres sèches

Murs construits en moellons de pierres de petit et moyen appareil, positionnées en assises irrégulières et sans soubassement, ils servaient souvent à délimiter les chemins, et aussi de clôture aux parcelles. La pierre utilisée de couleur rosée s'apparente au gneiss.



★ Le moulin et l'étang de la Vallade



Le moulin date de l'époque moderne 1500, et il était déjà mentionné sur le cadastre Napoléonien. Au début du XIX^{ème} siècle, ce moulin à eau à un tournant était en fait une minoterie, qui servait à moudre les grains de blé et au

concassage pour le bétail. Le moulin était alimenté par l'étang de la Vallade situé juste en amont.

Dans le village des Villards...

★ **Le puits**, maçonné avec un système de puisage à treuil et à rouet, date du début du XX^{ème} siècle. Il est composé d'une superstructure maçonnée, d'une toiture d'un seul pan recouverte de tuiles canal, d'un linteau de bois et d'un pilier de forme cubique, d'une margelle monolithe de granit, et enfin d'un treuil muni d'une chaîne métallique avec une roue en bois.



★ **Le four à pain**, individuel datant du XIX^{ème} siècle, situé dans une ancienne maison d'habitation avec bergerie, est constitué d'une gueule, d'un ancien cendrier et d'une sole légèrement pentue. L'ensemble du

four est relativement bien conservé, en particulier la garniture intérieure de briques réfractaires. A l'époque, les cendres récoltées servaient ensuite à faire des lessives dans les bujadiers.

L'église de St-Martin-Ste-Catherine...

★ Située dans le bourg de Saint-Martin-Sainte-Catherine, elle est classée au titre des Monuments historiques depuis 2004. L'édifice date du XII^{ème} siècle pour la première travée et de la fin du XV^{ème} pour le reste de la construction. D'un plan à nef unique et à chevet plat, l'édifice possède une chapelle nord et sud formant un faux transept. A l'intérieur, la première travée est romane et les deux travées suivantes sont couvertes d'ogives du XV^{ème} siècle. Le chœur est remarquable par ses sculptures : une grande frise d'apôtres, classée aux monuments historiques... L'ensemble de l'église présente des fresques (scènes de chasse...). A noter la présence d'un mobilier de qualité : plusieurs statues dont St-Martin, et Ste-Catherine, deux retables et un bénitier de forme ovoïde.



RANDONNEE PEDESTRE

Eaux, Tours de Bourgneuf
et Royère de Vassivière

Saint-Martin- Sainte-Catherine

Le Chemin de l'étang

Circuit n°13

Itinéraire : De Bourgneuf, suivre la direction Limoges N141, jusqu'à Sauviat sur Vige. Après la mairie de Sauviat sur Vige, prendre à droite dans le virage direction St-Martin-Ste-Catherine, le Theil D12. Arrivé au Theil, suivre direction les Villards tout droit.



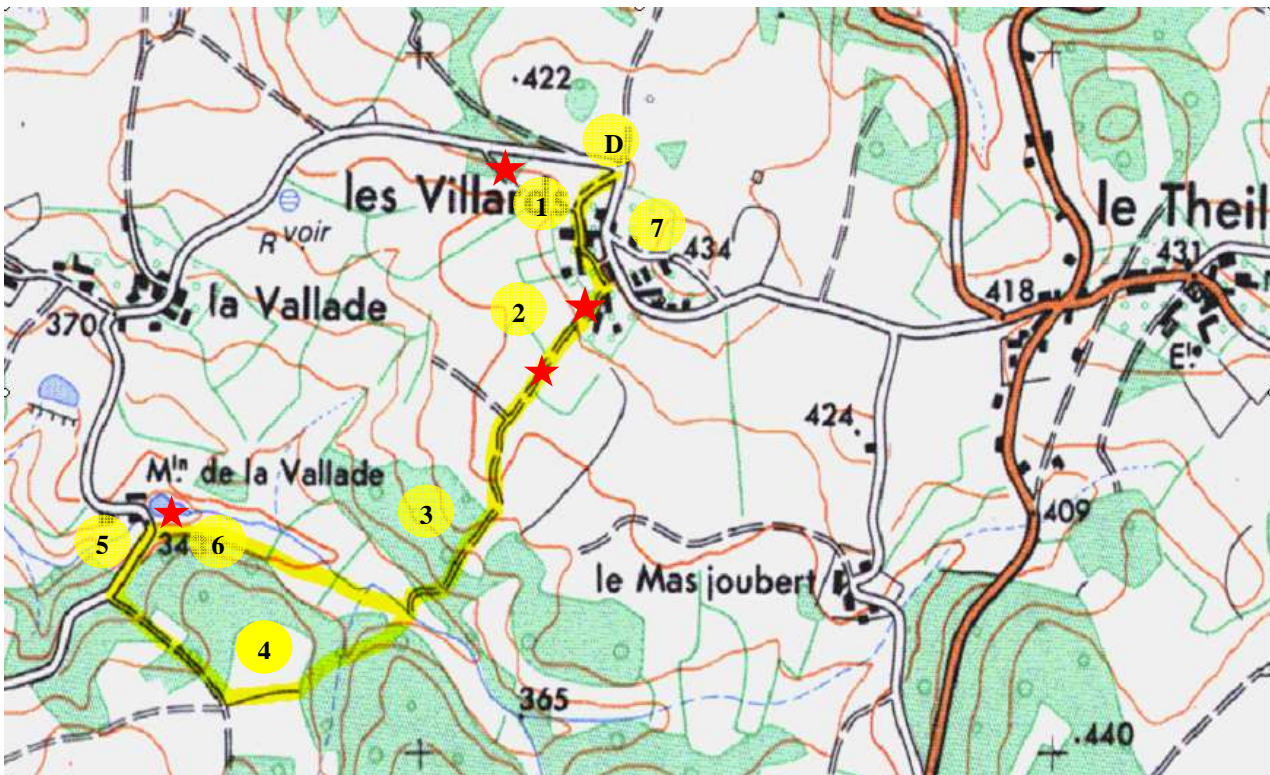
Office de Tourisme
Eaux, Tours de Bourgneuf et
Royère de Vassivière

Place du Champ de Foire, BP 42- 23400
Bourgneuf
Tél. 05.55.64.12.20
mail : contact@ot-bourgneuf.com
www.ot-bourgneuf.com




COMITONALIS DE COMITONALIS
Cote Bourgneuf Royère de Vassivière





it
e
1

 *Respectons nos sentiers
et l'environnement...*


PRATIQUE




Distance : ~
2.5 Km
Temps : ~ 45
min

Départ : Parking au Village Les Villards, au niveau de la croix et du puits restauré.

Difficulté : moyen

Balisage : jaune 


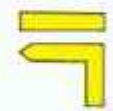



La digitale pourpre : « Merci de ne pas me cueillir ».




La Croix des Villards





	Continuité de sentier
	Changement de direction
	Mauvaise direction

Reproduction interdite. Ne peut être vendu.

D Départ au village Les Villards, à l'abri bus en bois. Parking situé au dessus, à coté de la croix et du puits restauré.

1 Empruntez le chemin qui descend tout droit en direction du village. Après seulement quelques mètres, tournez à droite dans le sentier bordé de pierres sèches. Découvrez le lavoir et sa fontaine,  attention zone humide. Retournez sur vos pas. Dans le hameau, continuez tout droit vers le bas après la première maison. Vous longez alors plusieurs fermes typiques.

2 En suivant le pré sur le chemin parsemé de tessons de tuiles, vous rencontrez le magnifique chêne , âgé de plus de 150 ans. Beau panorama sur les Monts d'Ambazac. Continuez tout droit le long d'un muret de pierres sèches , attention

n'empruntez pas le chemin sur votre droite.

3 Tournez à gauche dans la descente vers le sous-bois. Ecoutez le son mélodieux du ruisseau de Linvaut. Après quelques mètres, laissez le sentier sur votre droite et poursuivez tout droit.


4 Vous arrivez aux abords d'un pré que vous longez sur plusieurs mètres. Au carrefour, dirigez vous à droite au niveau du chêne, après le champ. Vous êtes sur le chemin de la Garenne, que vous suivez jusqu' à la route.

5 Le chemin débouche sur la route de l'étang, allez à droite en direction des habitations. Découvrez en contrebas du pont, à gauche, l'ancien moulin de la Vallade, avec la

AUTORISATION IGN N°2004/CUBC/44
dessus de l'étang, à droite au niveau du panneau La Vallade.

6 Vous surplombez l'étang et empruntez un petit chemin rocailleux, caractéristique de la lande. Profitez du passage en sous-bois, au dessus du ruisseau pour observer les essences principales représentatives de la région : châtaigniers, aulnes, noisetiers, houx, pins. Au carrefour, prendre à gauche : vous retombez alors sur le chemin emprunté à l'aller. Remontez dans le sous-bois, tournez à droite en haut puis retrouvez votre ami le chêne, pour une petite pause détente.

7 De retour dans le village, poursuivez tout droit. Vous rejoignez alors le parking de départ.

 **A voir :**
Le lavoir et la fontaine
Le chêne centenaire
Les murets de pierres sèches
Le Moulin et l'étang de la Vallade

