



# Balade patrimoine de Baudreix : les différents visages du Gave de Pau



 **BAUDREIX**


**PEDESTRE**





[www.tourisme-bearn-paysdenay.com](http://www.tourisme-bearn-paysdenay.com)


Baudreix est un village de la plaine de Nay mêlant activités agricoles et industrielles. Ce parcours vous propose de découvrir l'influence du Gave sur le village à travers ses différentes fonctions et ses multiples visages : torrent impétueux, canal domestiqué, lac paisible... Prenant naissance dans les Pyrénées, le Gave de Pau a dessiné entre Nay et Pau une large et fertile plaine. De nombreux villages s'y sont fixés, tous profondément influencés par la présence du cours d'eau. Cette empreinte demeure particulièrement vive dans le petit village de Baudreix, où l'exploitation économique du Gave s'est notamment perpétuée et diversifiée. Ce parcours vous propose de découvrir les différentes fonctions du Gave et ses multiples visages : torrent impétueux, canal domestiqué, lac paisible...



 **Départ : BAUDREIX**  
**Arrivée : BAUDREIX**


 **Distance :**  
**4.3 km**

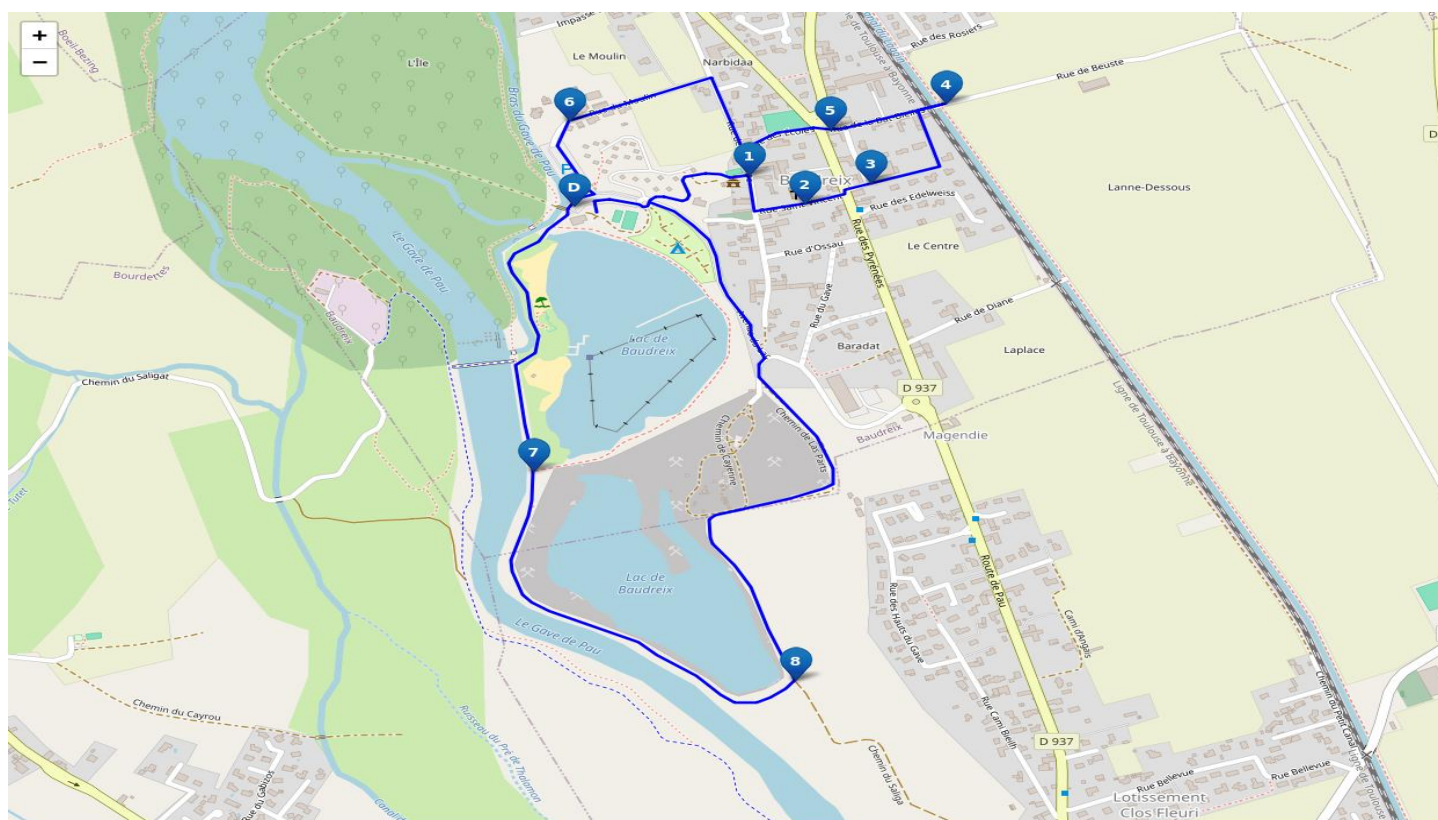
 **Dénivelé :**  
**20 m**

 **Durée :**  
**1h30**

 **Itinéraire : Boucle**

 **Appel d'urgence**  
**: 112**

 Les montagnes basques et béarnaises sont des espaces pastoraux. Evitez de partir avec votre chien.  
Dans tous les cas, tenez-le en laisse. Merci !



© OpenStreetMap contributors

## ★ Étapes

1. **La crue de 1772.** En 1772, une crue du Gave dévaste le village de Baudreix dont le cœur surplombe alors directement le cours d'eau.
2. **L'église.** L'église de Baudreix est construite entre 1854 et 1859. Elle remplace un ancien édifice construit juste en surplomb du Gave.
3. **Les activités industrielles.** Cette ancienne usine reconvertie en salle de sport illustre l'importance des activités industrielles pour le village aux XIXe et XXe siècles.
4. **Le canal du Lagoin.** Ce canal transporte depuis 1866 les eaux du Gave de Pau au cœur de la plaine, favorisant l'irrigation et l'installation de lavoirs.
5. **Le village à l'abri du Gave.** Après la crue de 1772, la route de Pau à Lourdes est déplacée à l'intérieur des terres, créant ainsi un nouveau quartier.
6. **Le moulin.** Le Gave devient source de prospérité en permettant d'actionner des moulins et des usines. Alimenté par un petit bras du Gave, le moulin prépare la farine pour le village.
7. **Les lacs de Baudreix.** Ces deux lacs ont été récemment créés dans l'ancienne zone de divagation du Gave. Ils incarnent le renouveau de ses usages économiques.
8. **La papeterie de Mirepeix.** Les vestiges que l'on aperçoit au fond du champ sont ceux d'une ancienne papeterie fondée vers 1840 à la limite des villages de Baudreix et de Mirepeix.

Pour bien préparer sa rando et adopter les bons gestes en montagne, rendez-vous sur <https://reussirmarando.com>