

Circuit n°212
9,8 km

RANDONNÉE EN LOT-ET-GARONNE

Lagruère, promenade sur les berges de Garonne



LOT
GAR
ON



crédit photo: J. Miacé / CDT 47

- Route
- Chemin
- Itinéraire
- Haies

Légende

- Point de vue
- Eglise
- Curiosité
- Verger

Code de Balisage

- Bonne direction
- Changement de direction
- Mauvaise direction
- Variante

MASUTTI
PARCOURS D'UN PEINTRE
en Gironde et Lot-et-Garonne



RANDONNÉE EN LOT-ET-GARONNE

Lagruère, promenade sur les berges de Garonne



ON 
SE BALADER







Distance : 9,8 km

Durée : 2h30 de marche, 1h15 à VTT

Vous êtes à 18 km au sud-est de Marmande par les D 933, D 143, D 234 et la route d'accès à la base nautique.

Départ : du parking face à la base nautique - GPS : Lat 44.393501, Long 0.252021

Balisateur : 

Difficulté :   

Dénivelée cumulée : 10 m

Ce circuit traverse successivement la plaine agricole, berceau du maïs et du tabac, le hameau de Lamarque, siège du musée de l'école, puis de nombreuses peupleraies bordant le fleuve.

- 1 A la sortie du parking, suivre la route à gauche et franchir un pont sur le Tareyre. Après la ferme de Foussat, virer à droite sur une large piste empierrée. Au niveau d'un séchoir à tabac en bois, aller tout droit sur l'allée goudronnée.
- 2 Emprunter la route à gauche sur environ 600 m. Devant une peupleraie, s'engager à droite sur un chemin herbeux. Longer un talus boisé et plus loin, passer entre une petite plantation de peupliers et une haie. Tourner à droite sur la route qui passe devant le portail de l'église de Lamarque.
- 3 Bifurquer à gauche le long du mur du cimetière.
- 4 Au croisement de Bulgayre, prendre la route à gauche le long de la Garonne. Au cédez le passage, continuer tout droit sur la route (*porche en pierre et échelles des crues - les plus fortes eurent lieu en 1930 et 1875 avec respectivement des hauteurs de 10,70 m et 10,60 m*). Un peu plus loin, après le musée de l'école bifurquer à droite sous un tilleul.
- 5 Longer une petite esplanade couverte d'érables et d'un marronnier (*bancs*). Après quelques mètres sur une piste empierrée, virer à droite dans une peupleraie. Suivre un chemin, le plus souvent herbeux qui court au dessus de la Garonne.
- 6 Laisser successivement cinq chemins sur la gauche. Après environ 3 km et un abri pour chasseurs, passer un autre chemin qui mène dans la ferme de l'Île.
- 7 Descendre à gauche sur le suivant entre deux parcelles de peupliers. Au bout, bifurquer à droite.
- 8 Suivre la bordure du champ sur près d'un kilomètre et tourner à gauche sur un chemin sinueux. Emprunter la D 234 à droite. Après le pont sur le Tareyre, tourner à gauche sur une piste empierrée.
- 9 Avant le pont de Ladonne et la Voie Verte, prendre la route à gauche pour revenir sur le parking.

Le musée de l'école Jules Ferry de Lamarque

Quand l'écolier de 1900 fait son cartable la veille de l'école, il le remplit d'un plumier, ardoise, cahier, porteplume gomme et manuel. Les filles ont souvent des cheveux longs avec une coiffe, les garçons des cheveux très courts. Les deux portent un sarrau et des sabots en bois. Sur le fronton de chaque école sont gravés les trois mots Liberté - Egalité - Fraternité. Ce sont les mots de la devise de la République. Les écoles et les cours de récréation des filles et des garçons sont séparées. Certains cours sont spécifiques : couture pour les filles, exercices militaires pour les garçons (bataillons scolaires). Une journée d'école commence par une « inspection de propreté ». Des cours de morale mettent en évidence les tares de la société, par exemple « l'alcool, voilà l'ennemi ». Un élève qui a bien travaillé est récompensé par le Certificat d'Etudes Primaires.

Retrouvez toutes nos fiches rando :

Agence de Développement et Réservation Touristique de Lot et Garonne

Tél. 05 53 66 14 14

Mail. randonnee@tourisme-lotetgaronne.com

Site web. www.tourisme-lotetgaronne.com



Plus d'infos sur ce circuit :

Office de Tourisme du Val de Garonne

Tél. 05 53 64 44 44

Mail. infos@valdegaronne-tourisme.com

Site web. www.valdegaronne-tourisme.com

