

# Errobotik euskal itsasbazzterera

Ibilbide guziak eskuragarri Turismo Bulegoetan ►►



MAILA  
2

ERRAZ

PINODIETA

ZURAIDE



**Z**uraideko gainetatik zeharkatuz, Pinodietako leporat doa ibilaldia. Pirineoetara buruz, panoramaz gozatzeko parada eskaintzen du ibilaldiak, gero oihan eta pentzeetatik ondoko herrira joiteko: Ezpeleta.

Zuraide

## Abiatzeko bidea:

Herri barnetik, elizaren ondoan.

Elizatik abiatzean **D** 623746 - 4799822, eskuinera hartu eta itzulguneraino jaitsi. Ezkerrera hartu Ezpeletaruntz.

0.35

Gero, Pinodietako lepora **1** 623687 - 4798329 igaiten den eskuineko lehen karrika hartu. Beste aldera eramaiten duen RD 20 bidea zeharkatu eta gero, pareko bidea segituz, harantto oihantsu batera eramaiten duen jaitsiera hasi zeharkatu beharko den erreka **2** 624395 - 4798025 bateraino heltzeko.

1.05

Bidea segitu Mehatsea baserrira **3** 624838 - 4797953 iritsi arte. Pentze eta larre oihantsuetan zehar doan pista hartu ezkerraldean, Ezpeletako herriaren sartzera heltzeko. RD 918 **4** 625405 - 4799663 bidea zeharkatu eta pareko bidean segitu zubi erromatar **5** 625345 - 4799769 ttipi batera iristeko. Segitu RD 918 bidera **6** 624661 - 4799327 berriz joiteko, eskuinaldetik hartu 300 metroz eta Zuraidera eramaiten duen bide ttipia hartu ezkerraldean.

1.40


2.15



©IGN

**D** Zuraideko eliza



GPS : 623746 - 4799822

 2.15 oren

**Seinaletika**

**D** -tik **6** -rat 

 **8,4 km**

 **+251 m**  
 **-251 m**

**Huts egin bear ez dena**

- Eliza, 17/18. mendekoa
- Lapurtar etxe zaharrak
- Panorama Pirineoetako mendi lerroetara buruz
- Zubi erromatarra



Prudence lors des traversées de routes départementales

## ZURAIDE

Zuraideko herria, Errebi mendiko adar eta mendixkaz inguratua den harantto batean kokatua da. Bazter herrixkak, 350 metroko goratasuneko mendixketara doazen bide bazterretan luzatzen dira.

17/18. mendeko baserri zaharren lakrikuntasunak ere herriari xarma gehitzen dio.

«Zuraide» hitza «1249tik aipatua da, Konpostelako bidean kokaturiko 2 abadia edo fraidetegiei buruz. Garaiko oholta eta galeria ederrez apainduriko 17/18. mendeko eliza gel-

dialdi gune bat bilakatu zen beilarientzat.

Iraultza garaian, jendea erbesteratua izan zen eta Zuraideko herria «Mendialde» bilakatu zen.

Gaur egun hazkuntza, laborantza eta eskulangintza dira herriko jarduera nagusiak.


Xehetasun gehiagorentzat:



**Kanboko Turismo Bulegoa**

Herriko etxeko etorbidea – 64250 Kanbo - Tel : 05.59.29.70.25

Mail : [info@cambolesbains.com](mailto:info@cambolesbains.com) - Web : [www.cambolesbains.com](http://www.cambolesbains.com)



« Guides randos 64 » zerrenda osoa: [www.rando64.fr](http://www.rando64.fr)

**[www.rando64.fr](http://www.rando64.fr)**

oinez, bizikletez edo zaldiz, Biarno eta Euskal Herria deskubritu!

# ZUEN IBILALDIA ONGI HAUTATU

## Maila eta seinaletikak



**Desmaila:** ibilaldi bakoitzarentzat, igaite guziak kalkulatuak dira.



**Iraupena:** ibilaldi bakoitzaren iraupena adierazgarri gisa erabiltzen da. Ibilaldiaren luzetasuna, desmaila eta menturazko zailtasunen arabera neurtzen da.



### Ibilaldiak

**Ibilaldiak zailtasunen arabera sailkatuak dira,** eta gida orri bakoitzean koloreen bidez desberdinduak dira.

Ibilaldien FF-ren gomendioak segitzen ditugu.

▶ 2 oren baino guttiagoko ibilaldia  
*Idealki familiarekin egiteko, ongi markatuak diren bideetan.*

▶ oren baino guttiagoko ibilaldia  
*Ibiltari ohituentzat. Batzuetan desmailak edota guneko kiroitsuak.*

▶ oren baino guttiagoko ibilaldia  
*Familiarekin egin daiteke. Bideetatik, batzuetan pasabide zailagoak.*

▶ oren baino gehiagoko ibilaldia  
*Ibiltari esperientziadun eta kiroitsuentzat. Ibilaldi luze edota zailak (desmaila, pasabide gogorak).*

Balizak segitu bide onean egoteko

Xendren balizak	Herri eta PR <sup>®</sup> -en xendrak	GRP <sup>®</sup>	GR <sup>®</sup>	VTT	Zaldiketa
Norabide ona					
Ezkerre hartu					
Eskuinera hartu					
Norabide txarra					

GR<sup>®</sup>, GRP<sup>®</sup> eta PR<sup>®</sup> Ibilaldien Frantses Federazioak erregistratu markak dira.

Ibilaldi batzu kalitate eskakizunen arabera hautatu ditu Ibilaldien Frantses Federazioak, PR<sup>®</sup> labelaren pean.



Bidezidor seinaleak

### Bideen GPS helbideak

Erreferentziako neurria:  
WGS 84 - UTM 30T  
Ibilbideen GPS bideak  
telekargatu:  
[www.rando64.fr](http://www.rando64.fr)

## GOMENDIO BALIAGARRIAK

▶ Meteo 08 92 68 02 64 edo 32 50 edo [www.meteofrance.com](http://www.meteofrance.com).

Errobitik euskal itsasbazterrerako bideetan zehar ibiltzeak errespetuzko jarrera bat eskatzen du natura eta lurralde horiek biziarazten dituzten gizon eta emazteei begira. Arau batzu errespetatu behar dira.

### Natura zaindu

▶ Zuen hondarkinak atxikitzeke zaku bat hartu ▶ Fauna eta flora errespetatu ▶ Balizak dituzten xendretan egon

### Zuen burua babestu

▶ Material egokirik gabe ez joan  
▶ Bakarrik joaiteak arriskuak ditu  
▶ Erreketatik datorren ura ez edan  
▶ Meteo so egin

▶ Europako urgentziako deia 112

— *Jarduerak eta jendeak errespetatu* —

▶ Hesiak berriz hetsi  
▶ Xakurrarekin joaitea ez da komeni. Kasu guzietan, sokatik atxiki.  
▶ Suak debekatuak dira  
▶ Ibilaldien bazterretan diren jabego pribatuak errespetatu

Kasu !

Usa ehiza garaian (urritik azarorart), ehizaldietan (urte osoan zehar) eta lurra erretzean (abendutik martxorart), ibilaldi batzu saihestu behar dira. Turismo bulegoetan xehetasunak galdegin.

### Egiteko gomendioak:



## Gure xendrei buruzko iritziak



Proposatzen dizkizuegun ibilaldiak arreta handiz hautatuak izan dira. Bideei dagokienez, zuen iritzi eta oharrak ongi etorriak dira atxikitzea edo mantentzea ahalbidetzeko. Zuen iritziak emaitera gonbidatzen zaituztegu Errobi Herri Elkargora deituz, 05 59 93 65 94.

Ecoveille<sup>®</sup> orria telekargatzen ahal duzue: [www.rando64.com/ecoveille](http://www.rando64.com/ecoveille)

Ecoveille<sup>®</sup>.behaketa orri bat ere eskuratzen ahalko duzue.

[www.rando64.fr](http://www.rando64.fr)

oinez, bizikletez edo zaldiz, Biarno eta Euskal Herria deskubritu!