

# ÉCHIRÉ

*Vous découvrirez au cours de ce circuit :*

- **Le bourg d'Échiré : aire de loisirs, église, laiterie...** ;
- **le château de la Taillée et son pigeonnier ;**
- **la vallée sèche de la Maie et la fontaine Brayé ;**
- **le château du Coudray-Salbart ;**

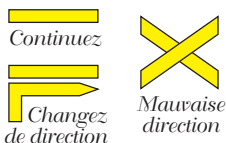
*La légende rapporte que la fée Mélusine a édifié en trois nuits le château du Coudray-Salbart avec les pierres apportée dans sa "dorne" ou tablier. Cette puissante et originale forteresse du XIII<sup>e</sup> siècle, plantée face à Niort par les seigneurs de Parthenay. Témoin de l'architecture militaire médiévale avec ses six tours impressionnantes (jusqu'à 6,20 m d'épaisseur) et sa singulière gaine (couloir) à l'intérieur des murs de courtine, il n'a jamais subi le feu de la guerre. Visites : renseignements au 05 49 25 71 07.*

- **les lavoirs de Salbart et de Moulin Neuf ;**
- **la ferme de Milan puis Château-Gaillard et son pigeonnier ;**
- **les bords de la Sèvre Niortaise.**

*Promenade de 2 km (1 h) autour du Coudray-Salbart.*

*Du parking du château, suivre la route vers Échiré. Au niveau du pont sur la Sèvre, monter à gauche par le chemin de contrescarpe (talus extérieur du fossé des douves). Le raidillon débouche dans le Peu. Poursuivre par la boucle balisée qui ramène au château.*

## Code du Balisage



- © Comité Départemental de la Randonnée Pédestre des Deux-Sèvres  
[deux-sevres.ffrandonnee.fr](http://deux-sevres.ffrandonnee.fr)
- Agence de Développement Touristique des Deux-Sèvres  
[www.tourisme-deux-sevres.com](http://www.tourisme-deux-sevres.com)  
Tél. 05 49 77 87 79

*Cette fiche est éditée par le Conseil Général des Deux-Sèvres en conformité avec les dispositions de la charte qualité "Randonnée en Deux-Sèvres".*

*Tél. 05 49 06 77 65*

Impression: balisage certifiée imprim'Veir - Maille - 05 49 29 03 88

# ÉCHIRÉ



## Mélusine au bord de la Sèvre

*Mélusine vous accompagne  
près de son château de  
Coudray-Salbart, le long des  
rives calmes de la Sèvre  
Niortaise, vers de vieux  
hameaux et d'anciens logis  
aux imposants pigeonniers.*

Accès : 8 km au nord de Niort

Départ : air de détente du Marais

Distance : 12 km

Durée : 3 h

Balisage : jaune

**Rando** pédestre  
en Deux-Sèvres


Échiré (Eschiré en 1218) tient son nom de *Scauriacum*, domaine du gallo-romain *Scurius*. De nombreux vestiges et sarcophages mérovingiens, aujourd'hui disparus, attestent de cette ancienne existence.

 **L'église du XIX<sup>e</sup> siècle domine la vieille et célèbre laiterie dont le beurre est apprécié par toutes les grandes tables européennes.**


 Depuis l'**aire de détente**, rejoindre la rue principale par le chemin du Marais.

Après le passage des deux ponts sur la Sèvre, **le château de la Taillée et ses deux pigeonniers défensifs** du XVII<sup>e</sup> siècle sont accessibles par un aller-retour de 500 m.

**Construit en 1566 par les de Gascognoles, le château de la Taillée ne se visite pas. Les pigeonniers, classés monuments historiques, présentent un toit de pierre, de petites fenêtres au sommet et, à la base, des trous de coulevrine pour la défense.**

 Dans la côte d'Androlet, suivre la route étroite et circulant du château du Coudray-Salbart qui passe sous la D 743. Au premier croisement, l'itinéraire délaïse la route et emprunte le chemin du Peu. La concavité d'un méandre dévoile un point de vue sur la vallée de la Sèvre.


 Traverser le hameau puis tourner à droite en suivant le balisage blanc-rouge du GR<sup>®</sup> 36 ; un agréable chemin dévale à flanc de coteau dans la **vallée sèche de la Maie**.


 En bas, à la confluence d'un autre vallon, **la fontaine Braye**, de 1875, montre l'intérêt qu'il fallait porter à l'eau. Contourner la fontaine ; à quelques mètres un chemin grimpe vers Ternanteuil.

**Une variante de 2 km est proposée en suivant à droite le GR<sup>®</sup> 36 qui, par un sentier bordé de**

**murs de pierres sèches, plonge bientôt dans la vallée de la Maie. Après avoir longé un ruisseau plus ou moins alimenté selon les saisons, le chemin sillonne ce fond de vallée sauvage puis monte sèchement dans le coteau. Au débouché sur le grand chemin empierré laisser à droite le GR<sup>®</sup> 36 qui franchi l'autoroute et revenir à Ternanteuil.**

Laissant à droite le GR<sup>®</sup> 36, une boucle dans le village permet de découvrir un **logis du XIX<sup>e</sup>**. Descendre la rue de la Fontaine Braye puis franchir un tourniquet pour descendre un coteau herbeux qui offre une belle vue sur la vallée de la Sèvre et **le château du Coudray-Salbart**.

 Au pied du château, suivre la rive droite de la Sèvre, direction Mauzay, en passant devant le **lavoir** de Salbart - aire de pique-nique en bordure de Sèvre.

 Le chemin se rapproche des multiples **bras de la Sèvre**. On peut deviner au passage les gués que les cultivateurs empruntent encore quelquefois.

Après avoir franchi la Sèvre par les ponts du Gué Moreau, l'itinéraire revient par la rive opposée. La route conduit à Moulin Neuf et à son **lavoir**. Le chemin, commun avec le GR<sup>®</sup> 36, offre bientôt une vue sur le Coudray-Salbart.

 Tourner à droite. On dépasse la **ferme de Milan** construite à l'emplacement d'une villa gallo-romaine dite "villa Milan",



Patrimoine bâti



Patrimoine naturel



Point de vue




Aire de pique-nique

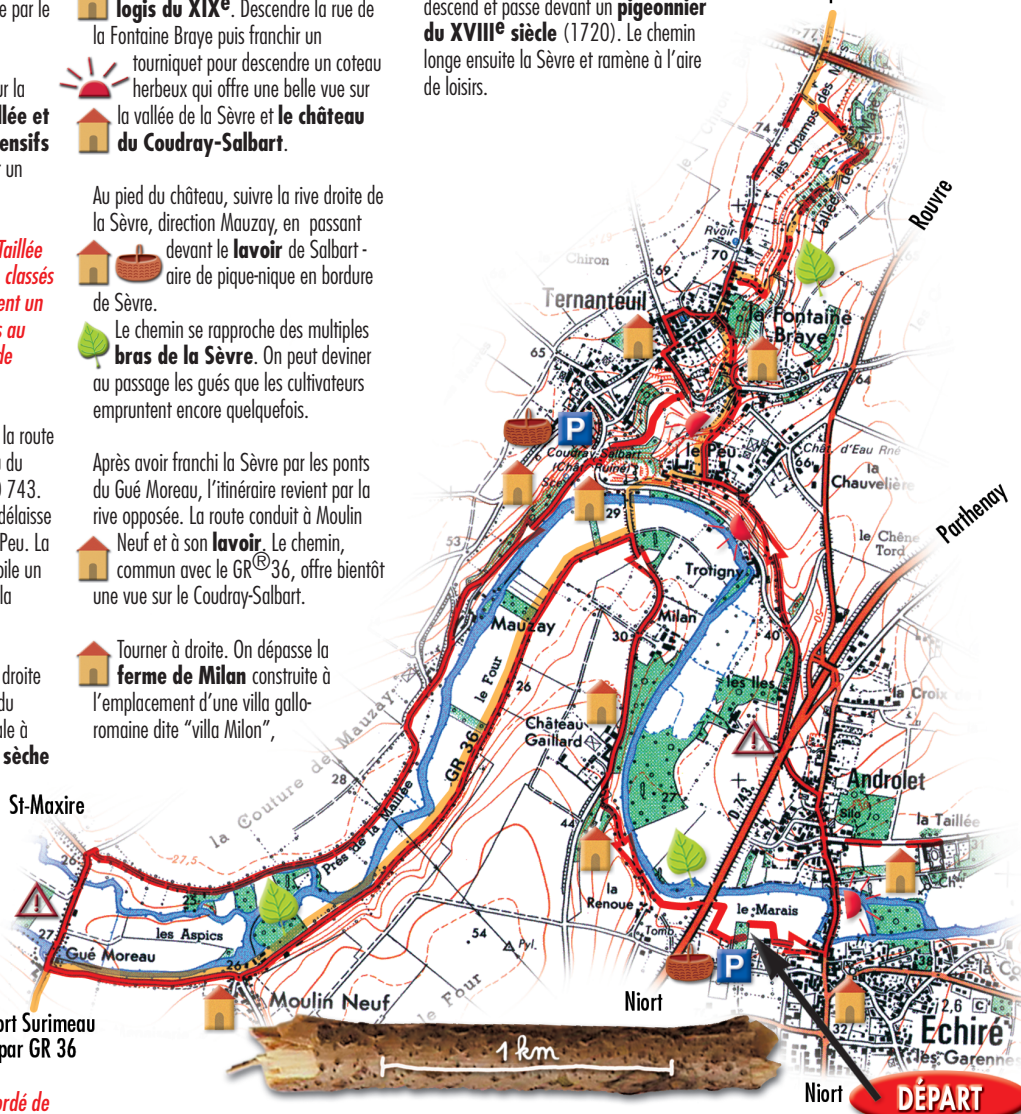


Traversée de route

donnée par Clovis en 567 aux moines de Saint-Maixent et qui fut à l'origine de la première forteresse du Coudray.

 Face au **Château-Gaillard** (logis de 1850), tourner dans le chemin qui descend et passe devant un **pigeonnier du XVIII<sup>e</sup> siècle** (1720). Le chemin longe ensuite la Sèvre et ramène à l'aire de loisirs.

Germond par GR 36




Échiré (Eschiré en 1218) tient son nom de *Scauriacum*, domaine du gallo-romain *Scarius*. De nombreux vestiges et sarcophages mérovingiens, aujourd'hui disparus, attestent de cette ancienne existence.

 **L'église du XIX<sup>e</sup> siècle domine la vieille et célèbre laiterie dont le beurre est apprécié par toutes les grandes tables européennes.**

 Depuis l'**aire de détente**, rejoindre la rue principale par le chemin du Marais.

Après le passage des deux ponts sur la Sèvre, **le château de la Taillée et ses deux pigeonniers défensifs** du XVII<sup>e</sup> siècle sont accessibles par un aller-retour de 500 m.

**Construit en 1566 par les de Gascognolles, le château de la Taillée ne se visite pas. Les pigeonniers, classés monuments historiques, présentent un toit de pierre, de petites fenêtres au sommet et, à la base, des trous de coulevrine pour la défense.**

 Dans la côte d'Androlet, suivre la route étroite et circulant du château du Coudray-Salbart qui passe sous la D 743. Au premier croisement, l'itinéraire délaïse la route et emprunte le chemin du Peu. La concavité d'un méandre dévoile un point de vue sur la vallée de la Sèvre.

Traverser le hameau puis tourner à droite en suivant le balisage blanc-rouge du GR<sup>®</sup> 36 ; un agréable chemin dévale à flanc de coteau dans la **vallée sèche de la Maie**.

En bas, à la confluence d'un autre vallon, **la fontaine Braye**, de 1875, montre l'intérêt qu'il fallait porter à l'eau. Contourner la fontaine ; à quelques mètres un chemin grimpe vers Ternanteuil.

**Une variante de 2 km est proposée en suivant à droite le GR<sup>®</sup> 36 qui, par un sentier bordé de**

**murs de pierres sèches, plonge bientôt dans la vallée de la Maie. Après avoir longé un ruisseau plus ou moins alimenté selon les saisons, le chemin sillonne ce fond de vallée sauvage puis monte sèchement dans le coteau. Au débouché sur le grand chemin empierré laisser à droite le GR<sup>®</sup> 36 qui franchi l'autoroute et revenir à Ternanteuil.**

Laisant à droite le GR<sup>®</sup> 36, une boucle dans le village permet de découvrir un **logis du XIX<sup>e</sup>**. Descendre la rue de la Fontaine Braye puis franchir un tourniquet pour descendre un coteau herbeux qui offre une belle vue sur la vallée de la Sèvre et **le château du Coudray-Salbart**.

Au pied du château, suivre la rive droite de la Sèvre, direction Mauzay, en passant devant le **lavoir** de Salbart - aire de pique-nique en bordure de Sèvre.

Le chemin se rapproche des multiples **bras de la Sèvre**. On peut deviner au passage les gués que les cultivateurs empruntent encore quelquefois.

Après avoir franchi la Sèvre par les ponts du Gué Moreau, l'itinéraire revient par la rive opposée. La route conduit à Moulin Neuf et à son **lavoir**. Le chemin, commun avec le GR<sup>®</sup> 36, offre bientôt une vue sur le Coudray-Salbart.

Turner à droite. On dépasse la **ferme de Milan** construite à l'emplacement d'une villa gallo-romaine dite "villa Milan",



Patrimoine bâti



Patrimoine naturel



Point de vue




Aire de pique-nique



Traversée de route

donnée par Clovis en 567 aux moines de Saint-Maixent et qui fut à l'origine de la première forteresse du Coudray.

 Face au **Château-Gaillard** (logis de 1850), tourner dans le chemin qui descend et passe devant un **pigeonnier du XVIII<sup>e</sup> siècle** (1720). Le chemin longe ensuite la Sèvre et ramène à l'aire de loisirs.

Germond par GR 36

