

Itinéraire

Départ : Parking de l'église, Sous-Parsat

Arrivée : Parking de l'église, Sous-Parsat

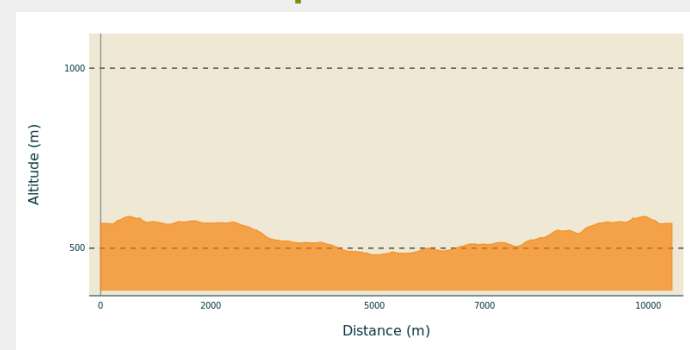
Balisage : — Balisage jaune

Communes : 1. Sous-Parsat

2. Le Donzeil

3. Ahun

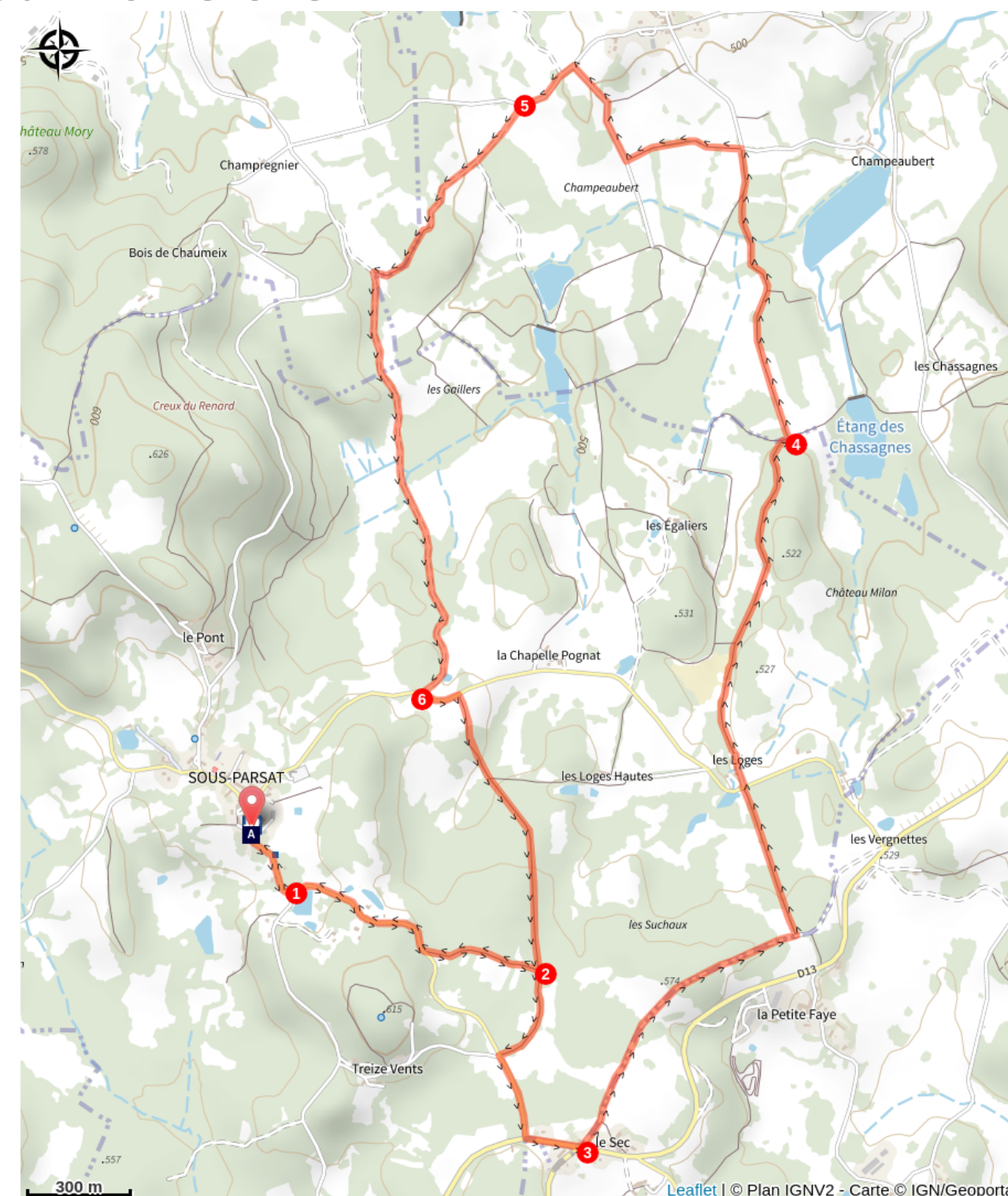
Profil altimétrique



Départ de Sous-Parsat du parking en contrebas de l'église. En sortant du parking tourner à droite.

1. Au carrefour tourner à gauche. Faire 300 m avant de prendre un sentier à gauche.
2. Au prochain embranchement tourner à droite puis aller tout droit. Au bout du chemin tourner à gauche sur la route. Emprunter la route départementale sur la gauche (attention aux voitures).
3. Prendre le premier chemin sur la gauche et suivre la piste qui s'éloigne du hameau. A la route, aller tout droit, en traversant les Loges, jusqu'à un carrefour à l'orée du bois.
4. Emprunter le chemin sur la gauche. Environ 300 m après un petit ruisseau, tourner à gauche à l'angle d'une petite route, aux abords du hameau « Pierrefitte ». Le chemin tourne dans un premier temps à droite, puis s'éloigner du hameau en prenant à gauche en arrivant sur une petite route à emprunter sur 200 m.
5. Tourner à nouveau sur la gauche. Suivre ce chemin jusqu'à une piste sur la gauche. Suivre le chemin tout droit, laisser les bifurcations à gauche.
6. A la route, tourner à gauche et à 50 m, prendre à droite. A 150 m prendre le chemin qui descend. Tourner à droite pour rejoindre Sous-Parsat.

Sur votre chemin...



 L'église de Sous-Parsat (A)



Rando Millevaches
NATURE EN LIMOUSIN



Rando Millevaches
NATURE EN LIMOUSIN

Comment venir ?

Accès routier

A 8 km d'Ahun, prendre la D13 et D60.
A 24,5 km de Bourgneuf, prendre la D941 et D13.

Parking conseillé

Parking de l'église, Sous-Parsat

Lieux de renseignement

Bureau d'information touristique d'Ahun

12 Place Defumade, 23150 Ahun
ahun@tourisme-creuse-sudouest.com
Tel : 05 55 62 55 93
<http://www.tourisme-creuse-sudouest.com>

Bureau d'information touristique de Bourgneuf

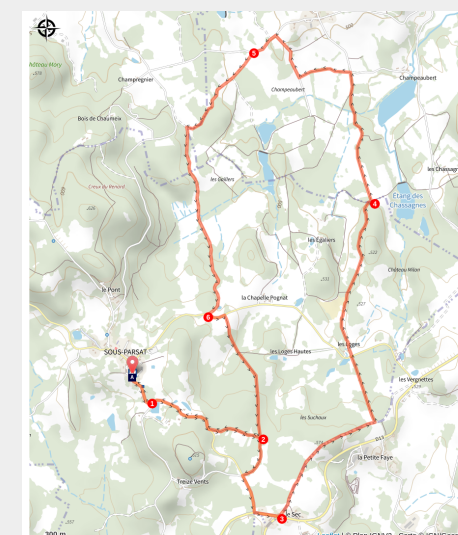
Place du Champ de Foire, 23400 Bourgneuf
bourgneuf@tourisme-creuse-sudouest.com
Tel : 05 55 64 12 20
<http://www.tourisme-creuse-sudouest.com>

Circuit pédestre N°10 : Sous Parsat et Champeaubert

Sud Creuse - Aubusson - lac de Vassivière - Sous-Parsat



Randonnée à Sous-Parsat (Nathalie Manaud)



Une randonnée au coeur de la campagne creusoise où vous pourrez découvrir les étonnantes fresques contemporaines de l'Eglise de Sous-Parsat.

A découvrir : Le village de Sous-Parsat, son église aux magnifiques vitraux et fresques contemporaines inédites réalisées par Gabriel Chabrat, un parc animalier (daim) à Champeaubert.

Infos pratiques

Pratique : Pédestre

Durée : 2 h 15

Longueur : 10.4 km

Dénivelé positif : 192 m

Difficulté : Facile

Type : Boucle

Thèmes : Patrimoine et architecture