

 Du **temple**, reconstruit au début du XX<sup>e</sup> siècle, traverser la D 8 et, à l'angle du n° 3, suivre le chemin de la Pingauderie qui dévoile une **vue sur le château**. Noter à droite, un **cimetière familial**.

Au bout du chemin, cote 97, laisser à gauche le circuit "Les logis de Cherveux".


 Suivre à droite la route en faisant preuve de prudence au delà des dernières maisons.

Turner vers la Bigaudière et emprunter le chemin empierré le long de la propriété.


A la route, presque dans le prolongement, un sympathique raidillon dévale vers le **lavoir de Trousse Chemise près d'une source**.

 L'itinéraire se poursuit dans la **vallée du Musson** - Brangeard sur la carte - par la route vers le Moulin de Lussais ; attention à ne pas s'engager sur le circuit "Le Musson et le Marcusson" qui file en face par le chemin herbeux !


Monter dans Lussais et à la sortie du hameau, après le n° 1, bifurquer à droite sur le chemin des Hommes qui devient un étroit sentier entre deux champs et se prolonge par un chemin ombragé. A la sortie, tourner à droite pour longer le bois des Clavelles.


 En route vers la Logette, noter sur la droite **l'ancien moulin à vent de la Truite**, restauré mais sans ailes, qui était associé comme il se doit à un moulin à eau.


*Hors circuit non balisé, le chemin de Canquaille descend dans la vallée du Musson et permet d'aller au plan d'eau de Cherveux - Saint-Christophe : camping, jeux, pêche, baignade, aires de pique-nique, restaurant. En raison de la dangerosité de la D 122, le retour se fait en sens inverse.*

 Le parcours emprunte sur une centaine de mètres la D 122 donc prudence ; obliquer à droite au carrefour et monter par

un chemin de terre bordé de haies. A 1,5 km, traverser une route et, après quelques mètres sur un chemin blanc, virer à gauche sur un sentier qui arrive en surplomb de la voie ferrée Niort - Parthenay, ancienne ligne de Bordeaux à Chartres de la Compagnie des chemins de fer de l'Ouest.




 Longer la voie jusqu'à Moque-Souris puis emprunter à gauche le chemin du Colombier. A la Gondinière, ancienne seigneurie dont il ne subsiste qu'une humble demeure, prendre à droite puis à gauche un chemin creux bordé de **châtaigniers centenaires**.

 Ce chemin revient vers le bourg, passant près du logis de **Seneuil**, XV<sup>e</sup> siècle, et offrant une belle vue sur le château.

 Au calvaire, suivre la rue des Douves en notant, sur la gauche, un **puits communal** et **l'escalier de «Ripe-Cul»** qui monte au château.



Sur la place de l'église, l'entrée du château, la **pompe du Plan** (1820) et un **cadran solaire** (1836) se font face. Derrière la salle des Fêtes, anciennes halles, la venelle de la Petite Volène conduit à la D 8 qui ramène au temple.

Code du Balisage	
	Continuez
	Changez de direction
	Mauvaise direction

				
Patrimoine bâti	Patrimoine naturel	Point de vue	Aire de pique-nique	Traversée de route

# CHERVEUX

*Vous découvrirez au cours de ce circuit :*

- dans le bourg : le temple protestant, le château, un puits, l'escalier de "Ripe-Cul", la pompe du Plan (1880), un cadran solaire (1836) ;
- quelques cimetières familiaux ;
- le lavoir de Trousse Chemise ;
  - la vallée du Musson ;
- l'ancien moulin à vent de la Truite ;
- le plan d'eau de Cherveux - Saint-Christophe ;
  - des châtaigniers centenaires ;
  - le logis de Seneuil.

**Château de Cherveux** : à l'origine motte féodale, il devint au XII<sup>e</sup> siècle une importante forteresse des Lusignan. Au XV<sup>e</sup> siècle, Robert de Conningham, écuyer de la garde écossaise de Louis XI, devint propriétaire du château et lui donna son aspect actuel. Possibilités de visites guidées et chambres d'hôtes : se renseigner auprès du propriétaire.

*Bonne randonnée...*

*...et n'oubliez pas que vous n'êtes pas seul à emprunter les sentiers que vous allez parcourir. Nous vous invitons donc à respecter la nature :*

- évitez de cueillir les fleurs et les plantes ;
- ne laissez aucun débris derrière vous ;
- respectez les lieux habités ;
- restez sur les sentiers ;
- maintenez les chiens en laisse.



- © Comité Départemental des Deux-Sèvres de la Randonnée Pédestre
- Comité Départemental de Tourisme en Deux-Sèvres  
[www.tourisme-deux-sevres.com](http://www.tourisme-deux-sevres.com)  
Tél. 05 49 77 87 79

*Cette fiche est éditée par le Conseil Général des Deux-Sèvres en conformité avec les dispositions de la charte qualité "Randonnée en Deux-Sèvres".*  
Tél. 05 49 06 77 65

Info 9 - Mairie - 05 49 29 03 88

# CHERVEUX



## Le lavoir de Trousse Chemise

*La vallée du Musson et le plan d'eau de Cherveux - Saint-Christophe, le lavoir de Trousse Chemise et bien sûr le château : que de découvertes en perspective !*

Accès : 12 km au nord-est de Niort

Départ : parking de l'ancien temple

Distance : 10 km

Durée : 2 h 30

Balisage : jaune

**Rando** pédestre  
en Deux-Sèvres