

# RANDONNÉE PÉDESTRE

CH2

CH3

## CHÉNIERS



### L'église

Pendant plus de 600 ans, du XIIe à la fin du XVIIIe siècle, Chéniers a 2 églises. L'église paroissiale St Martin aujourd'hui disparue, elle était la plus ancienne et la Chapelle Notre Dame de l'Assomption du XIIe siècle, qui subsiste aujourd'hui.

L'église paroissiale St Martin de Tours était située dans la partie « haute » du bourg.

L'église Notre Dame de l'Assomption de la Sainte Vierge, de dimensions imposantes est en grande partie de style roman, d'une architecture sobre et peu décorée. Elle comprend une nef unique de trois travées et un cœur de deux travées terminé par un chevet droit à l'origine éclairé de trois baies. Elle est classée aux monuments historiques depuis 1923.




### Le moulin de Piot

En 1595, il appartenait à Hector Ayasson, seigneur de Grand-sagne. Après le départ du dernier meunier, un peu avant 1939, le moulin de Piot cesse toute activité. En 1944, Charles Charrelle, chef du maquis nord de la Creuse, sous le pseudonyme de « Capitaine Sabot » établit son PC dans une vieille maison appelée « le château », située sur l'autre rive et peu éloignée du moulin.

Piot retient son attention, il voit la possibilité de créer dans ce site magnifique un lieu où les jeunes de tous horizons apprendraient en travaillant ensemble, le sens de l'amitié et de la paix.

C'est ainsi que naît en 1952 le « Moulin des Apprentis », lieu de rencontres internationales. Désormais le site est reconverti en camping 3\*\*\*, géré par la commune.




**CH2**  
Le Moulin de Piot  
7,6 km / 2h

Difficulté : ▲▲▲▲△△  
Dénivelé : 175 m - Bitume : 35 %  
Départ de l'église à Chéniers :  
46.352252 ; 1.826874


**CH3**  
A travers bois et sentiers  
7,2 km / 1h50

Difficulté : ▲▲▲△△△  
Dénivelé : 132 m - Bitume : 18 %  
Départ de l'église à Chéniers :  
46.352252 ; 1.826874

Après avoir contourné l'église puis descendu en lacets vers la Petite Creuse, longez-la sur 800m, puis sur la gauche un sentier s'éclève pour rejoindre la D46. Vous la suivez sur la gauche jusqu'à l'usine et prenez le 1er chemin à gauche. Attention toutefois à la fréquentation des voitures! Continuez jusqu'à Rochetaillade. Passez le village, puis prenez la piste à gauche pour rejoindre le Fournieux. Attention à la coupure de la départementale D48. Les pistes sont entre ombre et lumière. A la sortie du Fournieux, poursuivez sur le chemin à gauche. Le circuit plonge ensuite sur le ruisseau d'Héret, qui vous mène à la Petite Creuse. Après 400m, vous trouvez le Moulin de Piot et son camping. Le retour à Chéniers s'effectue par une petite route de campagne.



Le départ du CH3 s'effectue comme pour le CH2, le long de la rivière. A la D46, continuez tout droit sur 200m, puis première piste à gauche. Sur près de 2,5km, vous serez tantôt à l'ombre, tantôt à découvert direction sud/sud-ouest. Traversez le Naud et continuez tout droit. Le retour s'opère par la gauche au hameau des Carrières. Continuez tout droit sur 900m, puis à gauche dans un vallon qui rejoint les Sagnes, continuez sur le 1er chemin à droite. Vous repassez dans la combe du ruisseau de la Rochetaillade. En remontant après le ruisseau, tournez à gauche. C'est un chemin agréable et ombragé qui vous mène à l'usine, que vous laissez à gauche. Retournez au centre de Chéniers par la D46.



### BUREAU D'INFORMATION TOURISTIQUE

81, Grande-Rue  
23800 DUNN LE PALESTEL  
Tél. 05 55 89 24 61  
info@paysdunois-tourisme.fr  
www.paysdunois-tourisme.fr



# CHÉNIERS

Balaise

**CH2** 7,6 km

**CH3** 7,2 km



- Départ
- Point information
- Lieu remarquable
- Vue remarquable
- Commerce/Restauration
- Camping
- Hôtel
- Accueil camping-car
- Point d'eau

- 1** Eglise
- 2** Le Moulin de Piot

Echelle 1 : 32 000

