



ITINÉRAIRES VÉLO LASCAUX DORDOGNE VALLÉE VÈZÈRE

ITINÉRAIRES VÉLO LASCAUX DORDOGNE VALLÉE VÈZÈRE

Véloroutes

NOUS CONTACTER

Office de Tourisme Lascaux-Dordogne, Vallée Vézère

05 53 51 82 60 - contact@lascaux-dordogne.com
www.lascaux-dordogne.com

NOS BUREAUX D'INFORMATION TOURISTIQUE

TOUTE L'ANNÉE

- **MONTIGNAC-LASCAUX**
24290, Place Bertran de Born
- **LES EYZIES**
24620, 19 Av. de la préhistoire
- **LE BUGUE**
24260, 16 rue de Paris

EN SAISON ESTIVALE

- **ROUFFIGNAC**
24580, Place Simone Veil
- **LIMEUIL**
24510, le Bourg, Jardins de la mairie
- **Relais info de COLY-SAINT-AMAND**
24290, le bourg de Saint-Amand

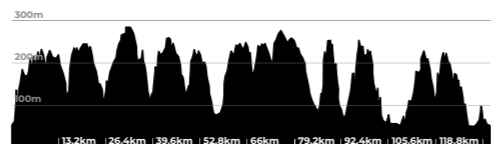


1 LEBUGUE

Départ : aire de camping-car

⚠ Avis aux grimpeurs et amateurs de défis ! Cette boucle est un vrai test pour les mollets, mais quelle récompense une fois au sommet ! Falaises calcaires, rivière qui serpente en contrebas et villages authentiques... un concentré du Périgord à savourer en selle.

📍 Distance : 134,7 km ⚡ Dénivelé : 2211 D+

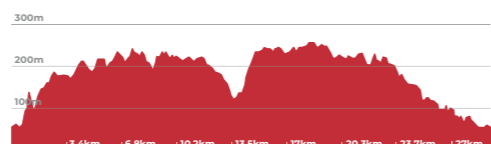


4 LEBUGUE

Départ : aire de camping-car

⚠ On adore cette boucle pour son côté vallonné et ses routes paisibles ! Entre Saint-Avit-de-Vialard et Journiac, le circuit alterne montées et portions ombragées, parfait pour une sortie où plaisir et effort vont de pair.

📍 Distance : 30,5 km ⚡ Dénivelé : 527 D+

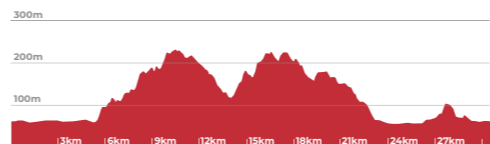


2 LEBUGUE

Départ : aire de camping-car

⚠ Partez pour une escapade à vélo entre nature et patrimoine ! Ce circuit roulant et plein de charme vous emmène sur les plateaux d'Audrix, à proximité du château de La Batut à Saint-Chamassy, et jusqu'à Limeuil, classé parmi les Plus Beaux Villages de France. Entre panoramas à couper le souffle et découvertes, à vos guidons !

📍 Distance : 30,3 km ⚡ Dénivelé : 456 D+

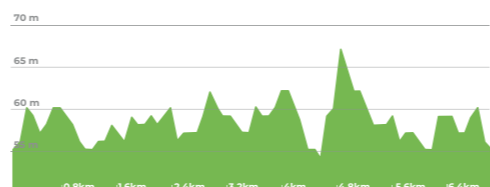


5 LEBUGUE

Départ : aire de camping-car

⚠ Un circuit fait pour le plaisir ! Sans difficulté, cette boucle champêtre est idéale pour pédaler tranquillement en famille et profiter du calme de la campagne périgourdine et de la fraîcheur des berges de la Vézère. Accessible et ressourçant !

📍 Distance : 7,2 km ⚡ Dénivelé : 43 D+

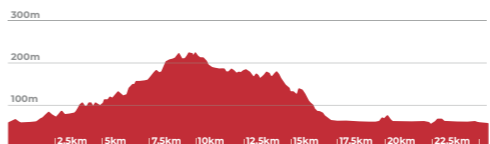


3 LEBUGUE

Départ : aire de camping-car

⚠ Une boucle parfaite pour prendre un bon bol d'air et découvrir les trésors du coin ! Après une belle ascension pour admirer le paysage, place à la descente vers les Eyzies, capitale de la Préhistoire, avant de filer à Campagne et son superbe château.

📍 Distance : 24,9 km ⚡ Dénivelé : 285 D+

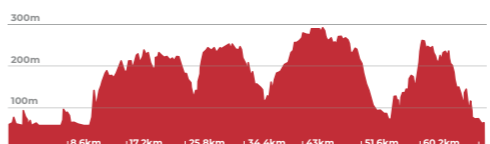


6 LESEYZIES

Départ : aire de camping-car

⚠ Un itinéraire qui en met plein les yeux ! Cette boucle sportive vous fait traverser des paysages préservés et découvrir de nombreux sites historiques. Entre montées douces et descentes grisantes, vous passerez notamment devant le Gisement du Moustier et la Roque-Saint-Christophe, en plein cœur du Périgord Noir. Incontournable !

📍 Distance : 68,8 km ⚡ Dénivelé : 1073 D+

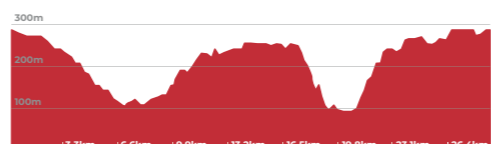


7 ROUFFIGNAC

Départ : Place Simone Veil

⚠ Un parcours qui sent bon la nature et l'authenticité ! Rouffignac et ses environs offrent un cadre parfait pour une sortie où chaque coup de pédale rime avec découverte. Sur votre chemin, vous longerez une huilerie de noix et traverserez le charmant village de Plazac. Une belle aventure en perspective !

📍 Distance : 29,9 km ⚡ Dénivelé : 516 D+

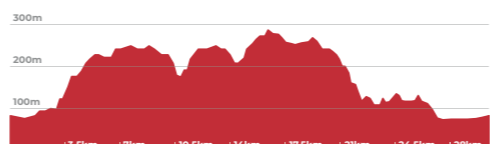


8 MONTIGNAC-LASCAUX

Départ : Place Bertran de Born

⚠ Un régal pour les yeux et les jambes ! Cette boucle vous fait slalomer entre villages de caractère, paysages vallonnés et châteaux perchés. Vous traverserez Coly-Saint-Amand, célèbre pour son abbaye, ainsi que les villages de La Chapelle-Aubareil et de Valojoux. Parfait pour allier plaisir du sport et émerveillement !

📍 Distance : 33,5 km ⚡ Dénivelé : 501 D+

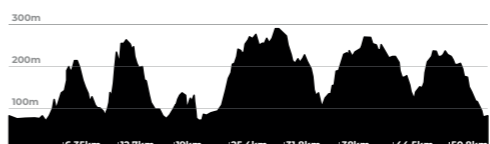


9 MONTIGNAC-LASCAUX

Départ : Place Bertran de Born

⚠ Un itinéraire exigeant, mais quel bonheur pour les amoureux de vélo ! Entre montées raides, passages ombragés et villages emblématiques, ce circuit promet une expérience inoubliable. Vous passerez à proximité de sites remarquables ainsi que du village de Fanlac, rendu célèbre par l'histoire de Jacquou le Croquant. De quoi se challenger tout en profitant !

📍 Distance : 57,2 km ⚡ Dénivelé : 1304 D+

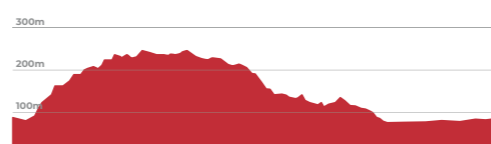


10 MONTIGNAC-LASCAUX

Départ : Place Bertran de Born

⚠ Une boucle qui mixe paysages grandioses et sensations ! Attendez-vous à de belles montées et surtout des vues imprenables sur la vallée. Idéale pour découvrir la campagne montignacoise, cette sortie est à ne pas manquer !

📍 Distance : 17,9 km ⚡ Dénivelé : 256 D+

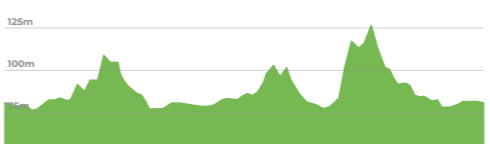


11 MONTIGNAC-LASCAUX

Départ : Place Bertran de Born

⚠ Le top pour une balade tranquille et accessible ! Ce circuit plat longe la Vézère et vous plonge dans une ambiance bucolique. Vous passerez par le charmant village d'Aubas et devant le château de Sauveboeuf, ajoutant une touche de patrimoine à cette escapade. Idéal pour une sortie en famille ou une mise en jambes en douceur.

📍 Distance : 10,1 km ⚡ Dénivelé : 90 D+



LES VÉLOROUTES

Lascaux Dordogne Vallée Vézère

Et si pédaler rimait avec explorer ?

Enfourchez votre vélo et partez à la découverte des itinéraires cyclables de la destination Lascaux – Dordogne, au cœur d'un territoire inscrit au patrimoine mondial de l'UNESCO.

Des boucles accessibles ou sportives, des routes de campagne paisibles, des villages de caractère, des panoramas grandioses et un patrimoine d'exception : voilà ce que vous réserve cette échappée belle à vélo.

11 PARCOURS BALISÉS GRATUITS

441 KILOMÈTRES DE PARCOURS

SUR LE TERRAIN !



Scannez le QR Code et téléchargez les traces GPX

RECOMMANDATIONS pour bien vivre sa sortie en vélo

Au cycliste,...

- **impatient** : consulter la météo permet d'éviter les imprévus
- **solitaire** : prévenir un proche de son itinéraire est toujours plus sûr
- **curieux** : s'arrêter aux points d'intérêt enrichit la balade
- **ambitieux** : choisir un parcours adapté à son niveau assure un plaisir durable
- **optimiste** : emporter de l'eau, un encas et un kit de réparation est essentiel
- **respectueux** : rester sur les itinéraires balisés protège la nature
- **prudent** : respecter le code de la route est indispensable sur routes ouvertes
- **confortable** : porter un casque, des gants et une tenue adaptée évite bien des tracas
- **familial** : prévoir des pauses régulières et du temps pour la découverte, c'est la clef !

À tous : prenez le temps de lever les yeux... les paysages de la Vallée Vézère sont aussi beaux que ses routes sont agréables.

BALISAGE



Balise des circuits vélo

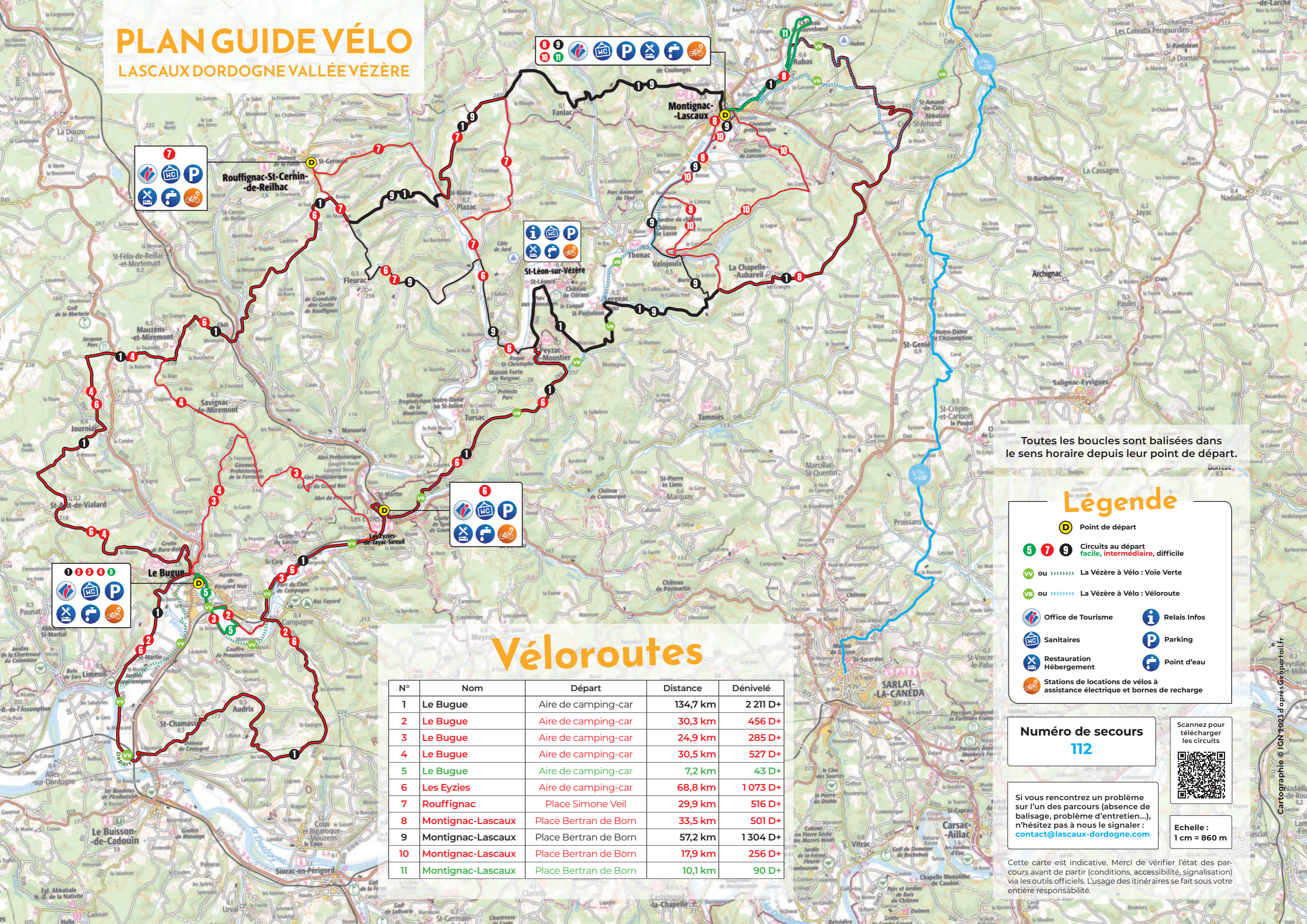
5 Facile

7 Intermédiaire

9 Difficile

PLAN GUIDE VÉLO

LASCAUX DORDOGNE VALLÉE VÈZÈRE



Toutes les boucles sont balisées dans le sens horaire depuis leur point de départ.

Légende

- D** Point de départ
- 5 7 9** Circuits au départ facile, intermédiaire, difficile
- vv** ou >>>>> La Vézère à Vélo : Voie Verte
- vr** ou >>>>> La Vézère à Vélo : Véloroute
- Office de Tourisme
- Relais Infos
- Sanitaires
- Parking
- Restauration Hébergement
- Point d'eau
- Stations de locations de vélos à assistance électrique et bornes de recharge

Numéro de secours
112

Si vous rencontrez un problème sur l'un des parcours (absence de balisage, problème d'entretien...), n'hésitez pas à nous le signaler : contact@lascaux-dordogne.com



Echelle : 1 cm = 860 m

Véloroutes

N°	Nom	Départ	Distance	Dénivelé
1	Le Bugue	Aire de camping-car	134,7 km	2 211 D+
2	Le Bugue	Aire de camping-car	30,3 km	456 D+
3	Le Bugue	Aire de camping-car	24,9 km	285 D+
4	Le Bugue	Aire de camping-car	30,5 km	527 D+
5	Le Bugue	Aire de camping-car	7,2 km	43 D+
6	Les Eyzies	Aire de camping-car	68,8 km	1 073 D+
7	Rouffignac	Place Simone Veil	29,9 km	516 D+
8	Montignac-Lascaux	Place Bertran de Born	33,5 km	501 D+
9	Montignac-Lascaux	Place Bertran de Born	57,2 km	1 304 D+
10	Montignac-Lascaux	Place Bertran de Born	17,9 km	256 D+
11	Montignac-Lascaux	Place Bertran de Born	10,1 km	90 D+