



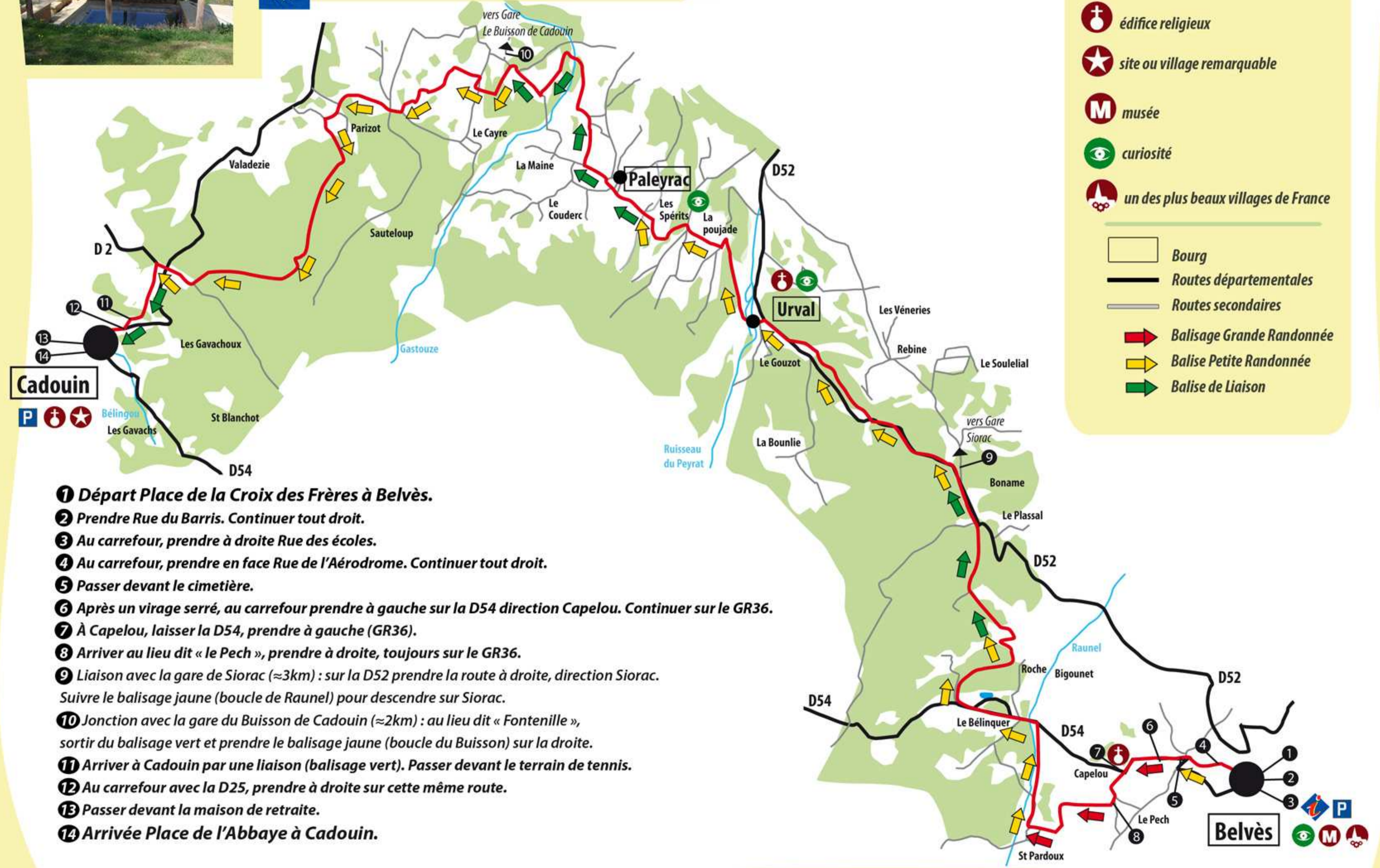
Belvès - Cadouin / 20Km / 5h.

suivre le balisage jacquaire



OT/SI
P parking
 † édifice religieux
 ★ site ou village remarquable
M musée
 👁 curiosité
 🏡 un des plus beaux villages de France

Bourg
 Routes départementales
 Routes secondaires
 Balisage Grande Randonnée
 Balise Petite Randonnée
 Balise de Liaison




- 1 **Départ Place de la Croix des Frères à Belvès.**
- 2 **Prendre Rue du Barris. Continuer tout droit.**
- 3 **Au carrefour, prendre à droite Rue des écoles.**
- 4 **Au carrefour, prendre en face Rue de l'Aérodrome. Continuer tout droit.**
- 5 **Passer devant le cimetière.**
- 6 **Après un virage serré, au carrefour prendre à gauche sur la D54 direction Capelou. Continuer sur le GR36.**
- 7 **À Capelou, laisser la D54, prendre à gauche (GR36).**
- 8 **Arriver au lieu dit « le Pech », prendre à droite, toujours sur le GR36.**
- 9 **Liaison avec la gare de Siorac (≈3km) : sur la D52 prendre la route à droite, direction Siorac. Suivre le balisage jaune (boucle de Raunel) pour descendre sur Siorac.**
- 10 **Jonction avec la gare du Buisson de Cadouin (≈2km) : au lieu dit « Fontenille », sortir du balisage vert et prendre le balisage jaune (boucle du Buisson) sur la droite.**
- 11 **Arriver à Cadouin par une liaison (balisage vert). Passer devant le terrain de tennis.**
- 12 **Au carrefour avec la D25, prendre à droite sur cette même route.**
- 13 **Passer devant la maison de retraite.**
- 14 **Arrivée Place de l'Abbaye à Cadouin.**





A voir sur le chemin..... A savoir.....

à Belves :


 La maison des Consuls du 11^{ème} siècle dans laquelle se trouve aujourd'hui l'office de tourisme.

 Musée Organistrum et vielles à roue : Organistrum et vielles à roue du Périgord Noir. Tradition et histoire de la vielle du 12^{ème} au 19^{ème} siècle, avec des instruments uniques.

 L'Eglise de Notre Dame de Capelou est l'un des plus anciens lieux de pèlerinage du Périgord. On y trouve une fontaine miraculeuse située au bord de la route, sous la statue du 17^{ème}.


 Belvès est classé parmi les plus beaux villages de France.

à Urval :


 Datant du 14^{ème} siècle, le four banal est un vestige rare de la vie féodale.

 L'Eglise Notre-Dame-de-la-Nativité fortifiée.

à Paleyrac :

 Les croix noires dessinées sur les portes des Maisons de Spirits (esprits), sont des traces de la dernière grande peste. Ces croix étaient dessinées sur les maisons dont les habitants étaient contaminés par la peste.

à Cadouin :

 Abbaye de Cadouin : abbaye cistercienne, fondée en 1115, inscrite sur la liste du patrimoine mondial de l'Unesco comme étape sur les chemins de St Jacques de Compostelle, a conservé l'ensemble de ses bâtiments qui témoignent de l'évolution architecturale et spirituelle depuis le 12^{ème} siècle. Cadouin est très vite devenue la plus prestigieuse abbaye périgourdine.

Cette variante permet une nouvelle possibilité de cheminer vers Saint-Jacques de Compostelle en mettant ses pas dans ceux des pèlerins qui reliaient Rocamadour, haut lieu de pèlerinage avec la vierge noire, à Cadouin dont l'abbaye cistercienne abritait un suaire qui aurait appartenu au Christ, avant de rattraper la voie de Vézelay.

Ce cheminement permet de se plonger dans une nature préservée, du causse aride du Quercy aux falaises et coteaux verdoyants de la vallée Dordogne, tout en côtoyant quelques uns des sites médiévaux les plus emblématiques du Sud ouest : les bastides de Domme, de Beaumont, d'Eymet, les châteaux de Castelnaud, Beynac, les Milandes, les villages de Belves, Urval, Berbiguières, Issigeac, les abbayes de Cadouin, Saint Avit Senieur, les pèlerinages de Capelou ou du suaire de Cadouin... un fabuleux voyage !

Hébergement/Restauration

► Renseignements :

Office de Tourisme de Belvès / 05 53 29 10 20

Office de Tourisme du Buisson de Cadouin 05 53 22 06 09

www.randonnee-dordogne.com/compostelle

Pour en savoir plus :

► www.randonnee-dordogne.com/compostelle

► CDRP 24 / 05 53 53 71 46

► Amis de St-Jacques / 05 53 35 32 72

► Office de Tourisme de Belvès / 05 53 29 10 20

► Office de Tourisme du Buisson de Cadouin 05 53 22 06 09

Sur les chemins de St-Jacques Variante Vallée Dordogne



De Rocamadour à la Voie de Vézelay

Etape



Belvès - Cadouin 20Km / 5h.



Conseil Général
de la
Dordogne
DORDOGNE NATURE PERIGORD

