




Points d'intérêt et d'observation




VUE PANORAMIQUE

Du village du Châtelet, on peut admirer la vue panoramique sur la vallée de la Pampeluze.



PIERRE DU PAS DE LA MULE DE ST MARTIN

Légende locale où l'on peut apercevoir les traces sculptées dans la roche du sabot de la mule de St Martin



CHEMIN DE NOISETIÈRES

Ce chemin offre une vision enchantée en pénétrant dans la forêt.

Crédits photos : © Commune de Charron - © icônes : freepik by flaticon.com / Imprimerie Typocentre, Montluçon - 04 70 06 22 22



FICHE RANDONNÉE

CHARRON - CIRCUIT DE ST-MARTIN



Distance : 4,23 km

Facile



1 heure 30



www.tourismemarchetcombraille.fr

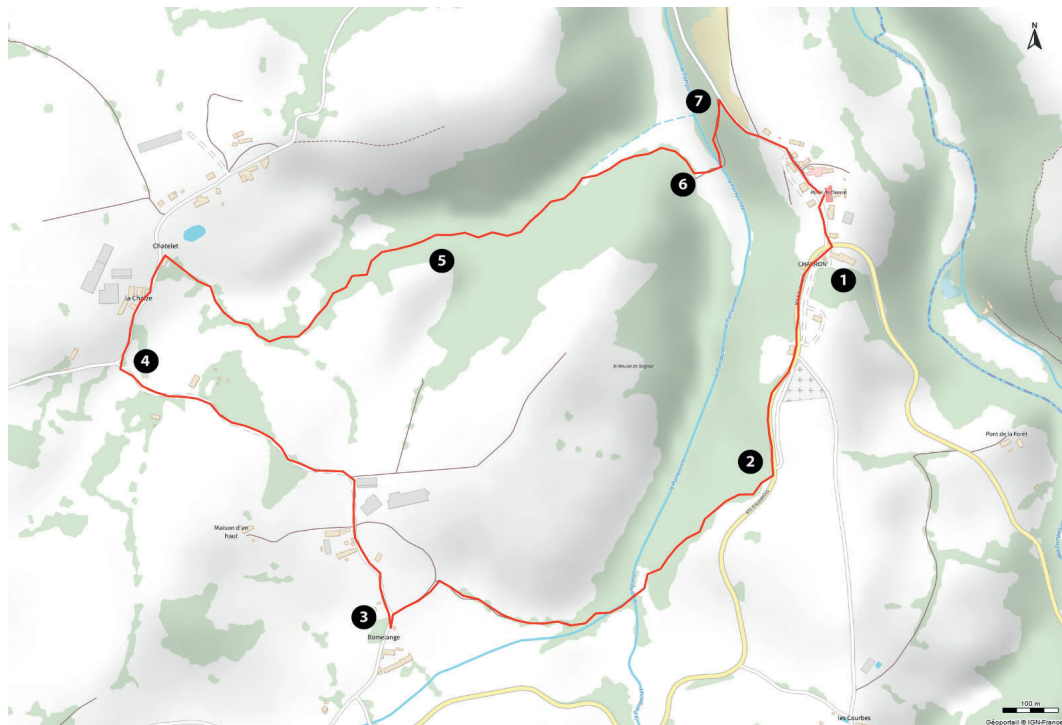


DÉPART / ARRIVÉE

Le Bourg

BALISAGE

Jaune



Pas à Pas

- 1 A la cime de la côte, prendre à droite, puis longer le cimetière.
- 2 Traverser la route et prendre le chemin en face. Continuer tout droit jusqu'au village de Bomelange (à gauche : fontaine).
- 3 A l'intersection avec la route, prendre à droite, traverser le village puis poursuivre le chemin sur votre gauche. Vous passerez devant un rucher sur votre droite, puis une fontaine sur votre gauche.
- 4 Lorsque vous rejoignez la route, partir à droite en direction du Châtelet et prendre le chemin juste avant la bâche incendiée.
- 5 Vous arrivez au niveau du « Pas de la Mule de St Martin ».
- 6 Poursuivez le chemin sur votre gauche, et en restant sur votre gauche jusqu'au niveau de la route.
- 7 Tournez à droite pour rejoindre le bourg de Charron et profitez du petit patrimoine et du bâti de notre Commune.