

# Boucle de Cayfas à Listrac-de-Durèze



Randonnée n°281089

Une randonnée proposée par Office de Tourisme du Pays Foyen

Au départ du parking de l'église, vous empruntez des chemins à travers bois où vous apercevez quelques palombières. Puis sur les hauteurs, au milieu des vignes, vous avez un point de vue exceptionnel sur la vallée.

<b>Durée :</b>	2h15	<b>Difficulté :</b>	Facile
<b>Distance :</b>	7.11km	<b>Retour point de départ :</b>	Oui
<b>Dénivelé positif :</b>	74m	<b>Activité :</b>	A pied
<b>Dénivelé négatif :</b>	70m	<b>Commune :</b>	Listrac-de-Durèze (33790)
<b>Point haut :</b>	118m		
<b>Point bas :</b>	65m		

## Description

Départ au parking de l'église de Listrac-de-Durèze

**(D/A)** Le porte-flèches situé derrière l'église de Listrac indique la route à suivre. Longez le cimetière et tournez à droite

**(1)** À l'intersection, empruntez, à droite, la D15 sur quelques dizaines de mètres et obliquez à gauche vers le lieu-dit Cayfas.

**(2)** Après ce lieu-dit, laissez un chemin à gauche qui sera celui du retour et dirigez-vous vers le lieu-dit Jourdan que vous laissez à droite.

**(3)** Au carrefour suivant, virez à gauche et presque aussitôt bifurquez à droite (vue sur Listrac) et descendez à travers les vignes. Le sentier fait une boucle dans le Bois de Boulac pour retrouver la route précédemment quittée.

**(4)** Tournez à droite (à droite, à flanc de coteaux, vestiges d'anciennes habitations creusées dans la roche calcaire). Dépassez une porcherie au lieu-dit le Claud, faites 100m et prenez, à gauche, un chemin de terre dans les vignes.

**(5)** Traversez cultures et bois. Rejoignez une route au niveau du lieu-dit le Basque et suivez-la.

**(6)** Dans le virage, virez à gauche et suivez le sentier entre les vignes.

**(7)** Au sortir des vignes, à la balise, tournez à gauche, passez le lieu-dit Bouquet et arrivez à la D126.

**(2)** Tournez à droite, repassez par Cayfas et suivez le parcours de l'aller pour retrouver le parking **(D/A)**.

## Points de passages

- D/A Parking de l'église**  
N 44.761774° / E 0.045485° - alt. 78m - km 0
- 1 Intersection avec la D15**  
N 44.762855° / E 0.037513° - alt. 102m - km 0.7
- 2 Carrefour de la boucle**  
N 44.761938° / E 0.03227° - alt. 112m - km 1.27
- 3 Carrefour avec une croix**  
N 44.76097° / E 0.027159° - alt. 112m - km 1.69
- 4 Jonction avec une route**  
N 44.759819° / E 0.029826° - alt. 108m - km 3.82
- 5 Chemin de terre après le Claud**  
N 44.758661° / E 0.032433° - alt. 106m - km 4.07
- 6 Sentier à gauche dans le virage**  
N 44.756444° / E 0.039901° - alt. 65m - km 4.71
- 7 Balise**  
N 44.75985° / E 0.04107° - alt. 92m - km 5.11
- D/A Parking de l'église**  
N 44.761769° / E 0.04548° - alt. 78m - km 7.11

## Informations pratiques

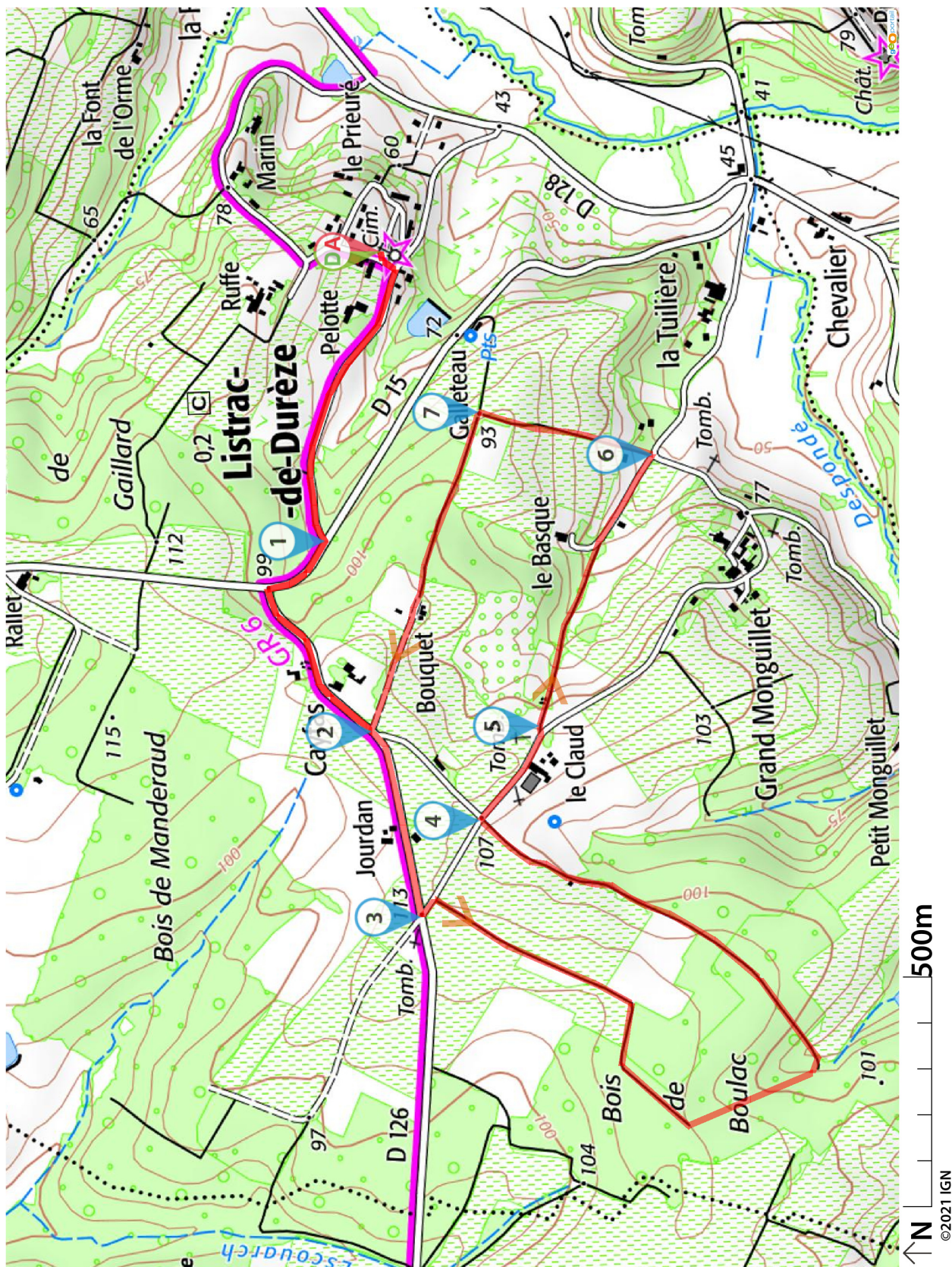
Il existe une jonction (balisée) avec la boucle locale de la Durèze.

Donnez-nous votre avis sur : <https://www.visorando.com/randonnee-boucle-de-cayfas-a-listrac-de-dureze/>

**En savoir plus :** Office de Tourisme du Pays Foyen - 102 rue de la République 33220 Sainte Foy la Grande

Tel : 0557460300 - Email : [tourisme@paysfoyen.fr](mailto:tourisme@paysfoyen.fr) - Site internet : <http://www.tourisme-dordogne-paysfoyen.com/>

Téléchargez l'application Visorando pour suivre cette randonnée



Visorando et l'auteur de cette fiche ne pourront pas être tenus responsables en cas d'accident survenu sur ce circuit.



# LA CHARTE

du *visorandonneur*

## Préparation de sa randonnée



### BIEN CHOISIR SA RANDONNÉE

en fonction de sa durée, et de sa difficulté, en fonction de ses compétences et de sa condition physique.



### CONSULTER LA MÉTÉO

et se renseigner sur les particularités du site : neige, température, horaires et coefficient des marées, vent, risque d'incendie...



### S'ÉQUIPER EN CONSÉQUENCE

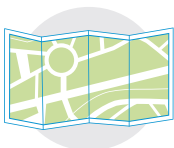
équipement particulier, moyen d'alerte, trousse à pharmacie, vêtements... et prendre de quoi boire et s'alimenter.



### PRÉVENIR

au moins une personne du projet de randonnée.

## Comportement pendant la randonnée



### RESTER SUR LES SENTIERS

(sauf cas exceptionnel).




### RESPECTER

les cultures et les prairies, ne pas cueillir ou ramasser les fruits.



### RESPECTER LES INTERDICTIONS

propres au site : ne pas cueillir, ne pas faire de feu, ne pas camper...



### REFERMER

les clôtures et barrières après les avoir ouvertes, demeurer prudent en cas de troupeau et s'en écarter.



### RAMENER SES DÉCHETS

ne pas laisser de traces de son passage.



### ÊTRE DISCRET

respectueux et courtois vis à vis des autres usagers.



### GARDER LA MAÎTRISE DE SON CHIEN

le tenir attaché, l'avoir auprès de soi à chaque croisement d'autres usagers, pouvoir le rappeler à tout moment. Randonner avec son chien est à proscrire en présence de troupeaux.



### LA NATURE EST UN MILIEU VIVANT

qui évolue avec le temps, randonner c'est partir à l'aventure avec les risques qui y sont liés. Savoir renoncer et faire demi-tour est aussi un geste responsable.

**Qu'il soit privé ou public**, vous randonnez toujours sur un terrain ne vous appartenant pas, particulièrement s'il est privé, les propriétaires autorisent (généreusement, gracieusement ou aimablement) le passage.

**Merci de ne pas poursuivre en justice en cas d'accident ceux chez qui vous randonnez au risque de se voir interdire ce loisir; mais vous pouvez signaler tout risque rencontré.**