



Bois de Coarraze



📍 COARRAZE

PEDESTRE



www.tourisme-bearn-paysdenay.com

El lago de Sargaillouse es un pequeño lago artificial de una media hectárea de superficie, en el centro del bosque de Coarraze. Alimentado por el arroyo de Sargaille, desemboca gracias a un rebasadero en el Lagoin. Encastrado en un hueco de verdor, representa un ecosistema complejo donde el bosque se adapta en medios húmedos. Podemos encontrar numerosas especies de aves como la garza, la garceta común y el martín pescador; numerosos batracios, como la salamandra, los tritones, las ranas y los sapos. Los peces presentes en estas aguas son truchas arcoíris, bremsas, carpas y rutilos. Este pequeño lago, repoblado cada año, es un lugar ideal para pescar con la familia y también para los picnics.



📍 **Départ : COARRAZE**
Arrivée : COARRAZE

📏 **Distance :**
8 km

🏔️ **Dénivelé :**
203 m

🕒 **Durée :**
2h30

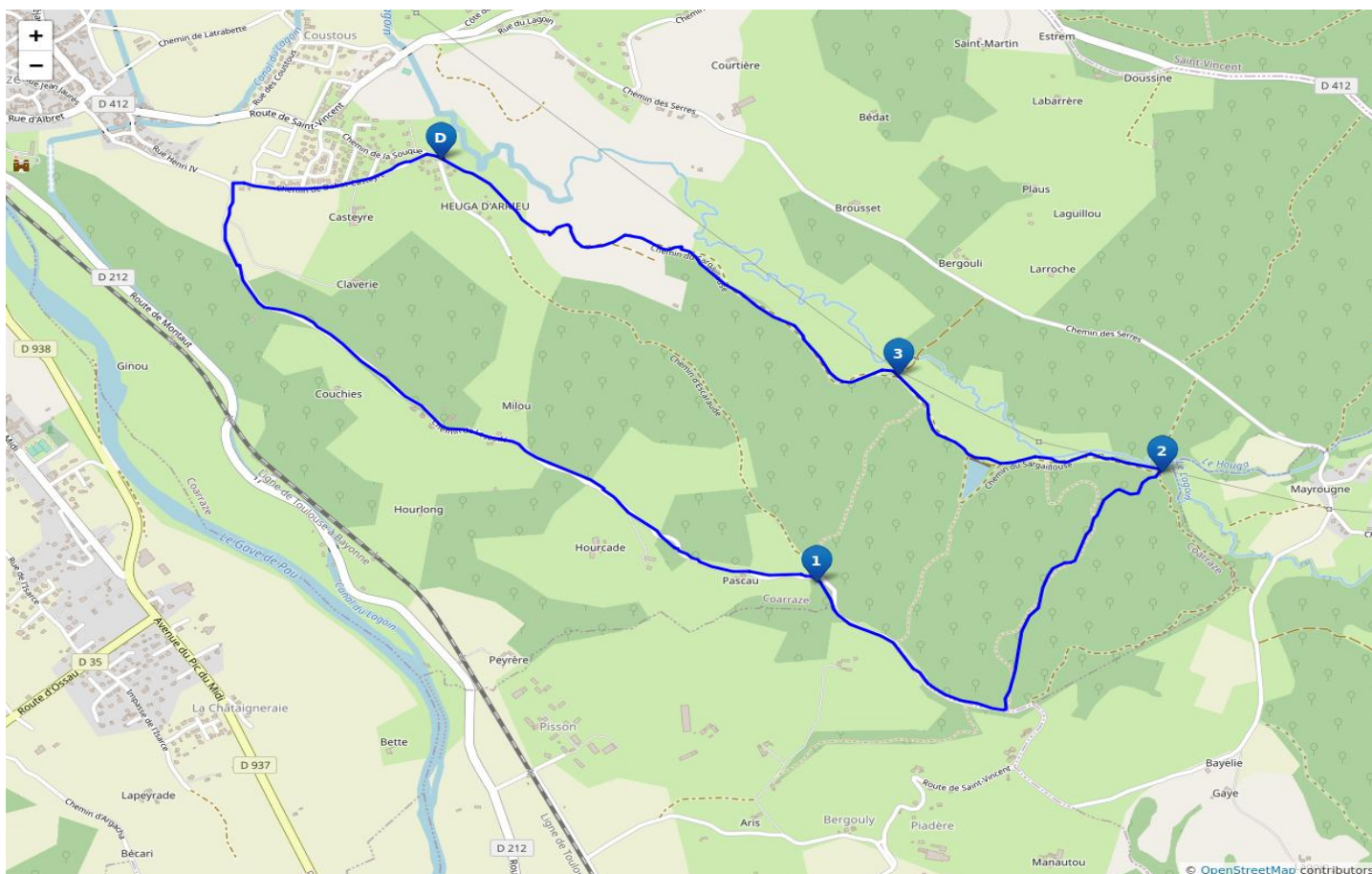
☎️ **Appel**
d'urgence : 112

⚠️ Les montagnes basques et béarnaises sont des espaces pastoraux. Evitez de partir avec votre chien.
Dans tous les cas, tenez-le en laisse. Merci !

★ À ne pas manquer

- **El lago de Sargaillouse..** El lago de Sargaillouse es un pequeño lago artificial de un medio hectárea de superficie, en el centro del bosque de Coarraze, donde podemos encontrar numerosas especies de aves, de batracios o de peces. Este pequeño lago, repoblado cada año, es un lugar ideal para pescar en familia y para los picnics.
- **El castillo en el pueblo..** Este castillo fue construido en la tierra de los barones de Bearn, es clasificado como Monumento Histórico privado. Fue en esta vivienda que Enrique IV de Francia, rey del

Bearne, paso su infancia hasta sus 8 años. El edificio actual data de 1755 y fue construido con un estilo italiano después de dos incendios que destruyó el castillo en 1508 y 1684. Puede descubrir durante la visita, el parque, el jardín acondicionado, el castillo y la torre del siglo 14.



Étapes

Etapa 1. Granja Hourcade.. La salida de este itinerario se hace desde el recorrido deportista de Coarraze. Girar a la izquierda mirando el parque y el recorrido deportista. Pasar a la izquierda de la parada de autobús y seguir en el camino Chemin Debat Castayre, luego seguir durante 500m. Girar a la izquierda en el camino Chemin de l'Escude y seguir durante más o menos 3km. Pasar por la granja Hourcade con su torre sorprendente. Girar a la derecha en el camino Chemin de Sargaillouse.

Etapa 2. La vía de Sargaillouse.. Antes la torre de agua, bajar a la izquierda por un sendero. Seguir todo recto dejando varios caminos a la izquierda y a la derecha y en la bajada, girar a la derecha en el camino. Después de cruzar un paso forestal, subir en frente siguiendo la cima. Luego, bajar durante más o menos 600m por un camino empinado. Una vez abajo, girar a la izquierda en la vía de Sargaillouse.

Etapa 3. Fin del paseo y vuelta al recorrido deportista.. Al nivel del lago de Sargaillouse, seguir todo recto en la vía y 400m después, girar a la izquierda en la vía para volver al inicio.

Équipements

- Área de picnic

Attention

- Cuidado con las cabañas de caza en otoño

[Pour bien préparer sa rando et adopter les bons gestes en montagne, rendez vous sur](#)

<https://reussirmarando.com>