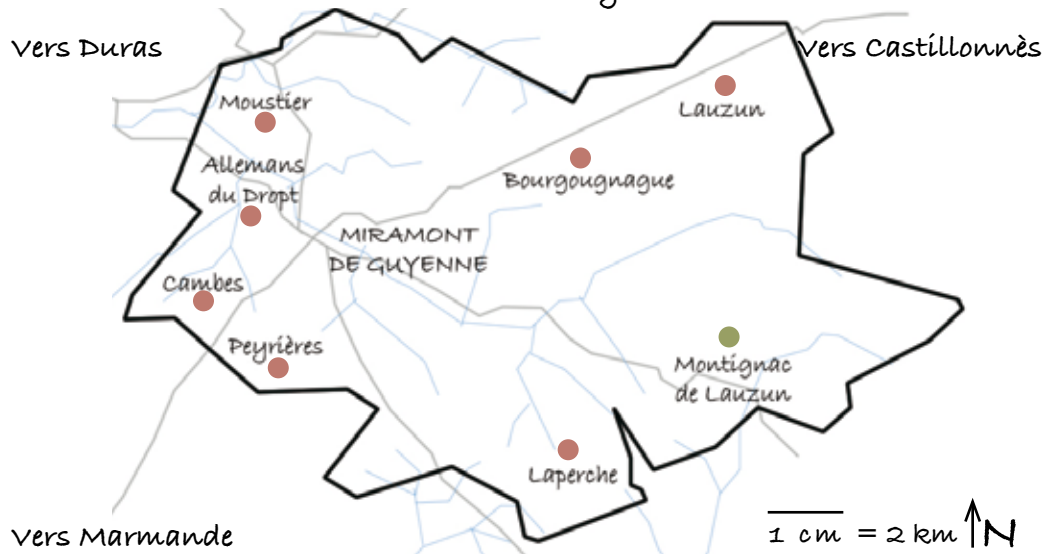


# D'autres balades à découvrir...

7 autres sentiers ludiques vous sont proposés sur le territoire de la Communauté de communes pour approfondir, en famille ou entre amis, votre découverte et dévoiler les charmes du Pays de Lauzun.



## Allemans-du-Dropt Balade découverte

Communauté de communes du Pays de Lauzun (47)



Cambes

Surceparcours bucolique, déjouez les « z'énigmes » du paysage !

Parcours : 2,7 km



Moustier

Autour du village, découvrez des cultures spécifiques au territoire et relevez les traces de cultures ancestrales...

Parcours : 3,6 km



Peyrières

En complément de la table d'orientation de l'église, venez arpenter le territoire, en suivant les rives bucoliques du Bouysson !

Parcours : 4,3 km

Réalisation des esquisses : Georges Loh - Conception et Réalisation des cartes : Centre d'étude et de découverte du Paysage et du patrimoine - 05 53 95 62 04 - cc47-47@orange.fr

## Balade découverte : itinéraire

Départ depuis le parking de la mairie, à côté de la halle. Tourner à gauche, rue de l'église. Rejoindre l'église, située place de la liberté puis le syndicat d'initiative. Continuer tout droit, rue Deluns-Montaud, puis à gauche. Avenue de la gare, suivre la direction « canoës » sur votre droite. Traverser le pont.

Tourner à gauche pour suivre le sentier longeant le Dropt. Contourner les lagunes (tables de pique-nique). Emprunter le chemin entre deux allées de peupliers pour revenir par le sentier près de la rivière. Traverser à nouveau le pont puis tourner à droite jusqu'au château. Retour par les ruelles du village, place de la mairie.

### Renseignements pratiques

Longueur du parcours : 1,9 km

Durée : 45 minutes

Pour vous aider, suivez le balisage

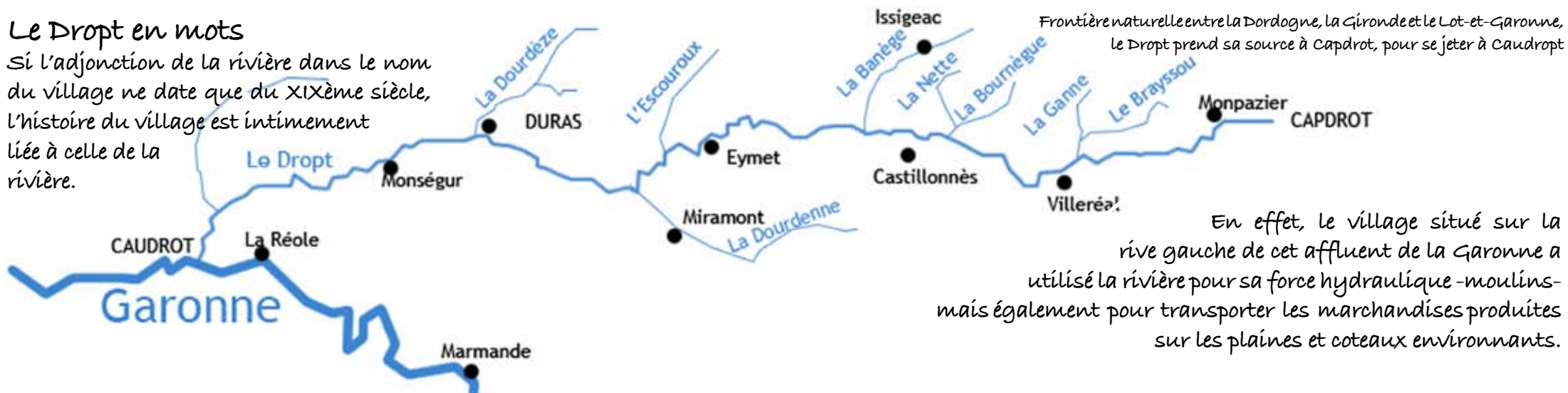
Coordonnées GPS Latitude - Longitude  
44.627741 - 0.288906



Renseignements à l'Office de Tourisme du Pays de Lauzun 05 53 94 13 09

## Le Dropt en mots

Si l'adjonction de la rivière dans le nom du village ne date que du XIX<sup>ème</sup> siècle, l'histoire du village est intimement liée à celle de la rivière.



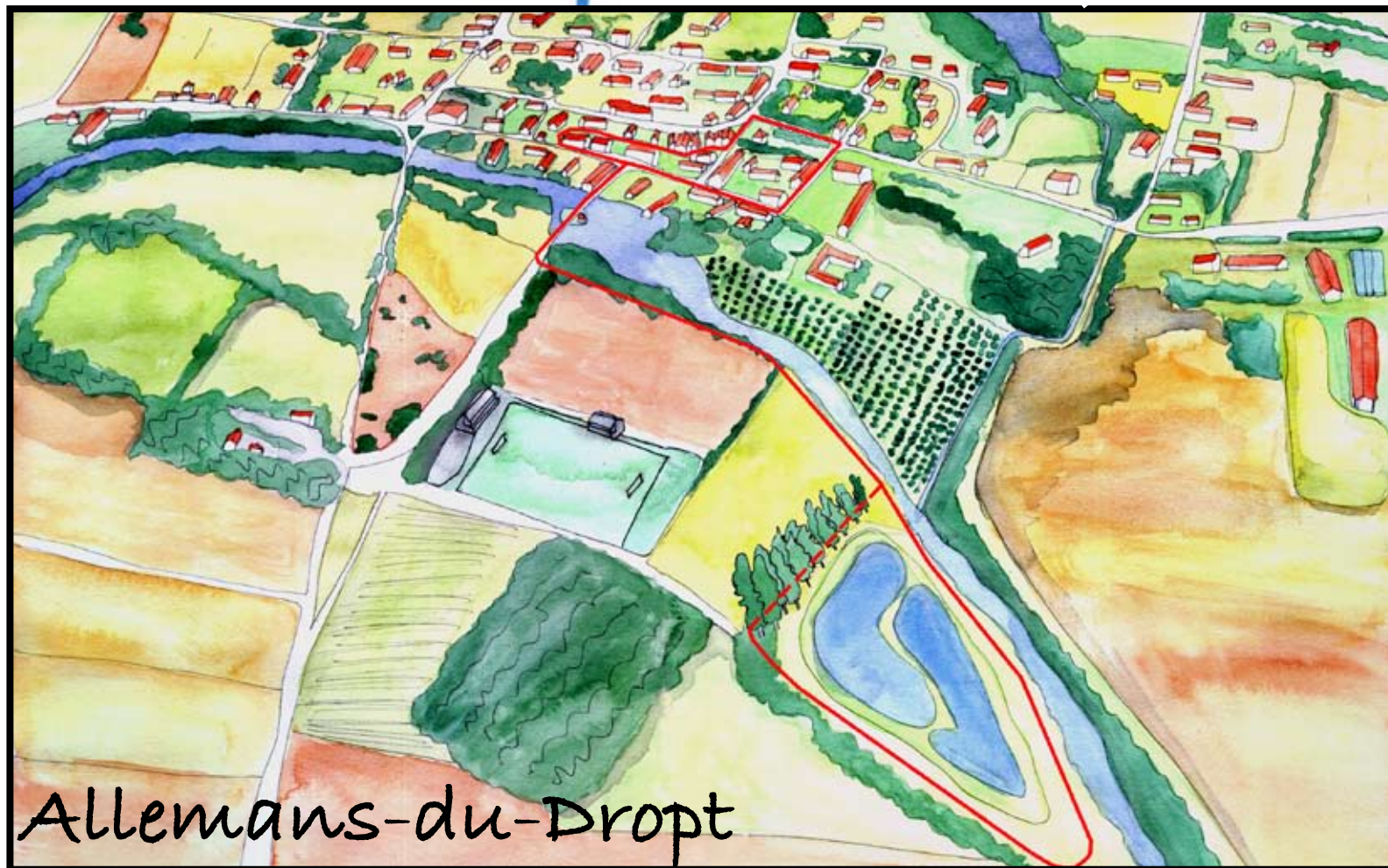
En effet, le village situé sur la rive gauche de cet affluent de la Garonne a utilisé la rivière pour sa force hydraulique -moulins- mais également pour transporter les marchandises produites sur les plaines et coteaux environnants.

Le défi était de taille compte-tenu de son débit irrégulier et faible !

Malheureusement plus de bateaux sur le Dropt : la vitesse, la rapidité et la sécurité des rails et de la route ont rapidement supplanté son usage.

### Épuration par lagunage

Sur le parcours, vous contournez le traitement des eaux usées d'Allemans, reproduisant le système naturel d'auto-épuration des lacs et des rivières : le soleil fournit la lumière et la chaleur propices au développement des micro-organismes qui consomment la matière organique des eaux usées. Les lagunes se composent de plusieurs bassins, permettant à l'eau de s'écouler.



Allemans-du-Dropt