

*Promenade des palois depuis la fin du 19<sup>e</sup> siècle, balcon ouvert sur les Pyrénées, ce parc conserve le charme de la Belle Époque. Partons à la découverte des témoignages du passé qui jalonnent ses allées et de ses arbres centenaires. Promenons-nous au gré de notre fantaisie ou suivons ce parcours accessible dans sa majeure partie.*



### Accès

À Pau, prendre la direction de la gare par l'avenue Jean Biray. Se garer au parking de courte durée près du Conseil départemental. Rejoindre l'avenue puis sur un large trottoir le funiculaire ; il est gratuit et accessible aux personnes en fauteuil roulant. Arriver au niveau de la place Royale. Prendre à droite.

Pour accéder au Parking Beaumont : au rond-point de la gare monter par l'avenue Napoléon Bonaparte, après le feu tourner à gauche avenue Léon Say puis à droite jusqu'au parking.



#### Point de départ :

Parking payant de courte durée, av. Jean Biray, 45 min gratuites, 3 emplacements PMR. Le funiculaire, ne fonctionne pas le dimanche matin.

Parking souterrain Beaumont (payant), à proximité du parc

### Circuit jaune sur le plan

Remonter le bd des Pyrénées en repérant les sommets de la chaîne. Passer devant le petit square Georges V ; légère pente aux abords du pont Oscar II.

Arriver au parvis du palais Beaumont puis au parc par l'allée Anna de Noailles. Rejoindre le kiosque (1900) par l'allée Hippolyte Taine. Aller tout droit vers le lac. Avant le petit pont prendre à gauche une allée très roulante. À voir la statue représentant l'esclavage. Derrière le grand cyprès chauve se dresse le bâtiment du jeu de Paume (1887) et à proximité une aire de jeux. Arriver allée Louis Ducla

Poursuivre à gauche. Noter au pied des arbres le nom des espèces remarquables. Reprendre l'allée Anna de Noailles puis revenir au parking par le boulevard des Pyrénées et le funiculaire.

**Boucle en rose sur le plan :** Suivre à nouveau l'allée Anna de Noailles et prendre à droite l'allée P.J. Toulet ; longer le « jardin pyrénéen », en contrebas se trouve le théâtre de verdure. Reprendre le cheminement qui monte vers le parc. Rejoindre le départ par le même chemin qu'à l'aller.



**Aller-retour, distance : 2,3 km**

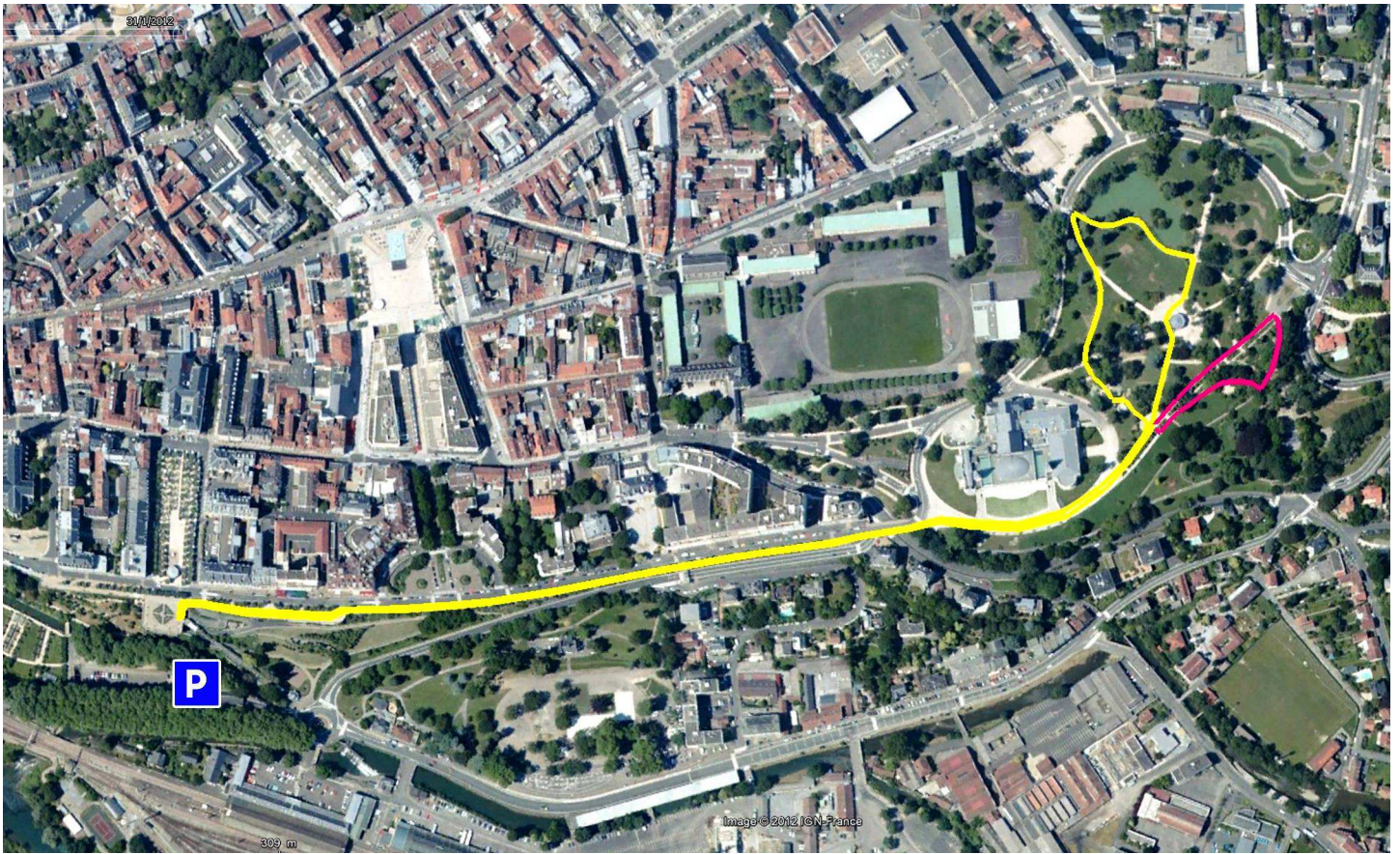


points d'eau, cafés, restaurants, panneaux d'interprétations, toilettes (h).





**Boucle rose : 0,3 km**





### Un Palais et son parc

Le parc fut aménagé à l'emplacement de la propriété qui avait appartenu au vicomte de Beaumont en 1834 puis à la famille de Noailles. C'est Aristide de Montpezat, maire de Pau, qui en fit l'acquisition en 1878. Il fut ouvert aux promeneurs quelques mois plus tard. Henri Faisans son successeur finalisera le bd des Pyrénées et, avec l'architecte Bertrand, fera construire le Palais d'hiver, inauguré en 1899. Avec son théâtre, ses salons et son palmarium, il devait satisfaire une riche clientèle étrangère. Après des vicissitudes A. Labarrère en fera un Palais des congrès. Modernisé, le Palais Beaumont avec ses deux campaniles baroques d'origine a été inauguré en 2000.



Cette **Balade à Roulettes®** est proposée par le Comité départemental de la Randonnée pédestre des Pyrénées-Atlantiques (CDRP 64). Retrouvez les autres Balades à Roulettes® sur le site FFRando 64 : <https://www.ffrando64.com/br-ffrando64>  
Renseignements à l'Office de Tourisme et des Congrès de Pau : 05 59 27 27 08.  
Textes et photos de M et P Bellanger, dessins de Michel Lamballe. © CDRP 64. Reproduction interdite. Janvier 2012, revu janvier 2025