 Du **pont romain** suivre vers l'aval la rive gauche du **Chambon** en laissant le circuit d'Augé qui rejoint la route. Le sentier aménagé au pied du coteau conduit à Bédane - vient de bec d'âne, ancien oppidum. Point de vue sur le château de l'Aunay au niveau des ponts sur le Chambon.



Traverser prudemment la D 8. Peu après l'ancien **moulin de Bédane** (1886) monter à gauche par le sentier des coteaux Laubardie qui débouche au Clatreau.



Sortir du Clatreau par le chemin de la Cueille et traverser à nouveau la D 8. Le sentier monte par l'ancien chemin gallo-romain de Mons à Cherveux et débouche à Cerzeau dans un grand carrefour. Noter à droite la **stèle** à Ezilda Barrault. Poursuivre par la rue du Colombier et la rue Michellerie. Traverser prudemment la D 8 vers le **lavoir de Cerzeau** et continuer par la rue de la Forge. Virer à gauche rue de la Fontaine.



Par le chemin de la Groie des Francs, atteindre Chamier. Peu après une remarquable **pierre fossilifère**, tourner à droite sur un sentier qui longe un cimetière familial et débouche sur le large chemin de la plaine des Hubles.



Au bois Polissard se situe une **source** et un abreuvoir.

A la route suivante, l'itinéraire se poursuit en face par un sentier vers la Brousse mais, à droite, le bourg d'Azay-le-Brûlé mérite un aller-retour.

**Dénommé originellement Asius, la localité a acquis son nom à la Révolution pour la distinguer de son homonyme Azay-sur-Thouet, en référence aux incendies lors des invasions normandes du Moyen-Age. Le prieuré, propriété privée, jouxte l'église Saint-Barthélémy (XI<sup>e</sup>, désaffectée) dont le portail est du XII<sup>e</sup> siècle.**



De la Brousse - porche pigeonnier et puits, l'itinéraire traverse la D 8 et suit une petite route puis quelques chemins bordés de "palisses" - point de vue sur le coteau de Saivres. Aborder Verrière par la rue de l'Huilier.




Impasse des Souvenirs, une **stèle** du "Souvenir français" honore un acte de la Résistance. Obliquer à gauche dans l'étroite venelle rue des Moellons pour emprunter le chemin de Château-Gaillard et se diriger vers la plaine de Fournard.


La randonnée laisse à droite les grandes étendues des fermes de Pellevoisin et de Crezesse. La traversée de Puy Belin est agrémentée de quelques **maisons traditionnelles** et de noms de rue poétiques. Filer ainsi rue Chantoiseau, chemin du Pommier et chemin des Rougets.





De la rue des Champs Chartier descendre par la rue des Greux ; à 350 m, tourner à droite par un **chemin escarpé** qui conduit au pied du **coteau de Font à Chaux**, souvent humide et gras. Le chemin flirte avec les méandres du Chambon - points de vue sur la vallée et sur l'ancienne métairie noble de Valette - jusqu'au pont romain.


**Variante en saison pluvieuse : avant de se diriger vers le chemin escarpé de Font à Chaux, rester rue des Champs Chartier pour se diriger vers la plaine des Couères et revenir par des chemins blancs au pont romain.**

  
**Patrimoine bâti**


  
**Point de vue**


  
**Aire de pique-nique**


  
**Patrimoine naturel**

  
**Traversée de route**

**Code du Balisage**

  
 Continuez

  
 Changez de direction

  
 Mauvaise direction



St Maixent

# AZAY-LE-BRÛLÉ

*Vous découvrirez au cours de ce circuit :*

- le pont romain sur le Chambon ;
- l'oppidum et l'ancien moulin de Bédane ;
  - deux stèles de la Résistance ;
  - le lavoir de Cerzeau ;
  - quelques éléments naturels :
- chemins escarpés, pierre fossilifère, sources, coteaux ;
- le prieuré privé et l'église Saint-Barthélémy d'Azay ;
  - quelques maisons traditionnelles ;
  - de nombreux cimetières familiaux ;
  - la vallée du Chambon.

*Bonne randonnée...*

*...et n'oubliez pas que vous n'êtes pas seul à emprunter les sentiers que vous allez parcourir. Nous vous invitons donc à respecter la nature :*

- évitez de cueillir les fleurs et les plantes ;
- ne laissez aucun débris derrière vous ;
  - respectez les lieux habités ;
  - restez sur les sentiers ;
- maintenez les chiens en laisse.



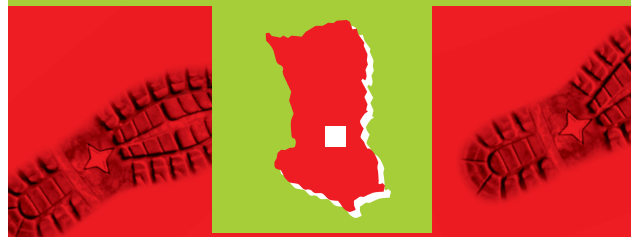
- © Comité Départemental des Deux-Sèvres de la Randonnée Pédestre
- Comité Départemental de Tourisme en Deux-Sèvres  
[www.tourisme-deux-sevres.com](http://www.tourisme-deux-sevres.com)  
Tél. 05 49 77 87 79

*Cette fiche est éditée par le Conseil Général des Deux-Sèvres en conformité avec les dispositions de la charte qualité "Randonnée en Deux-Sèvres".*

*Tél. 05 49 06 77 65*

Info 09 - Mairie - 05 49 29 03 88

# AZAY-LE-BRÛLÉ



## Le pont romain

*Le pont romain est le témoin silencieux et séculaire d'une voie de commerce vers la mer à l'époque de la Gaule romaine.*

**Accès :** 7 km à l'ouest de St-Maixent par la D 8 (Cerzeau-Cherveux) puis route de Valette

**Départ :** le pont romain

**Distance :** 13,5 km

**Durée :** 3 h 30

**Balisage :** jaune

**Rando** pédestre  
en Deux-Sèvres