



JEU DECOUVERTE LE DOMAINE DE GRAVEYRON



CŒUR TOURISME
DU BASSIN
D'ARCACHON

**Jeu gratuit
pour les 6 - 12 ans**



©Kevin Biette

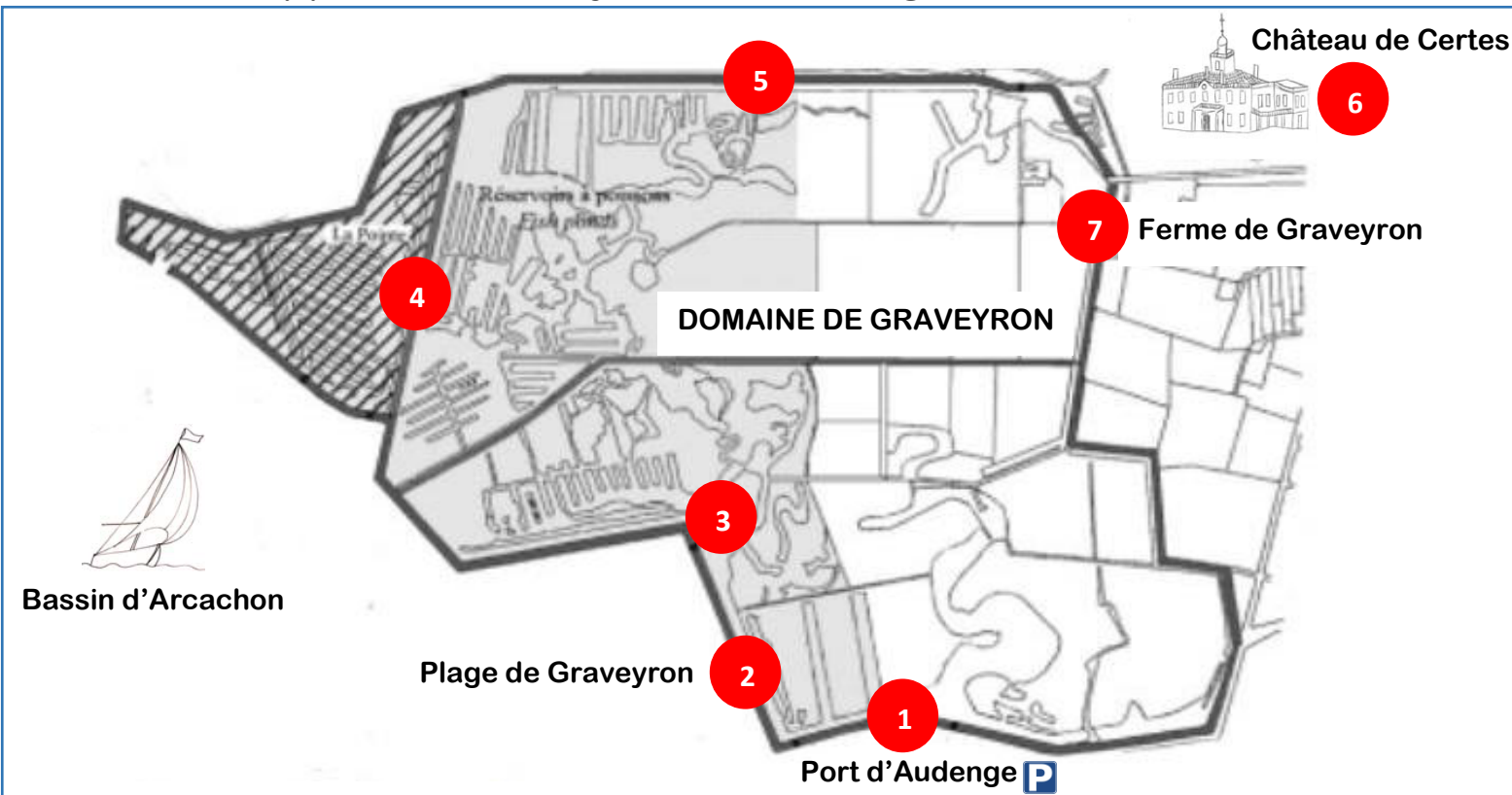


*« Viens t'amuser avec Robin
sur ce site naturel à protéger »*



**3h00
5 km**

Bienvenue à Audenge, au Cœur du Bassin d'Arcachon. Je m'appelle Robin et je vais être ton guide durant ta balade.



1 Te voici donc sur le Domaine de Graveyron. Ce domaine est classé « Espace naturel sensible ». Qu'est-ce que cela veut dire pour toi ?.....
.....

C'est pourquoi, il est interdit de faire certaines choses.

Relie les dessins à leur signification :

- . Interdit de ramasser des fleurs
- . Interdit de faire du vélo
- . Interdit de faire du feu



Invente toi aussi un interdit pour protéger la nature.
Dessine-le et explique ce qu'il représente.



Explications :
.....
.....
.....
.....

2 Emprunte maintenant le sentier qui t'emmène à la découverte du Domaine.

Après une centaine de mètres, tu arriveras à la plage de Graveyron.

A marée basse, des petites plantes gorgées d'eau forment des tapis de verdure appelées « prés salés »

Pour trouver le nom de la principale plante présente dans les prés salés, répond à cette charade :

- Mon premier est le contraire de propre
- Mon second est un lieu où l'on rêve, très douillet
- Mon troisième est sur la tête du taureau, il en a même deux pour pouvoir mieux se défendre
- Mon tout est une petite plante qui peut se manger, on l'appelle aussi « Haricot de mer ».

Réponse :

3

Ce domaine, c'est également toute une histoire ! Ces grands marais que tu vois étaient utilisés pour la pisciculture, c'est-à-dire l'élevage de poissons.

Pour rentrer dans les réservoirs, les bébés poissons, appelés « alevins » passaient par les écluses lorsque quelqu'un les ouvrait (un éclusier), à chaque grande marée.

Une manche était alors installée pour que les poissons qui étaient déjà dans le réservoir ne puissent pas ressortir.

Une fois les écluses fermées, les alevins étaient piégés à l'intérieur.

Lorsqu'ils avaient bien mangé et grandi, les écluses étaient réouvertes et ils étaient pêchés entre l'écluse et la porte en tamis (pêche des anguilles).

Pour comprendre, avance jusqu'à la prochaine écluse.

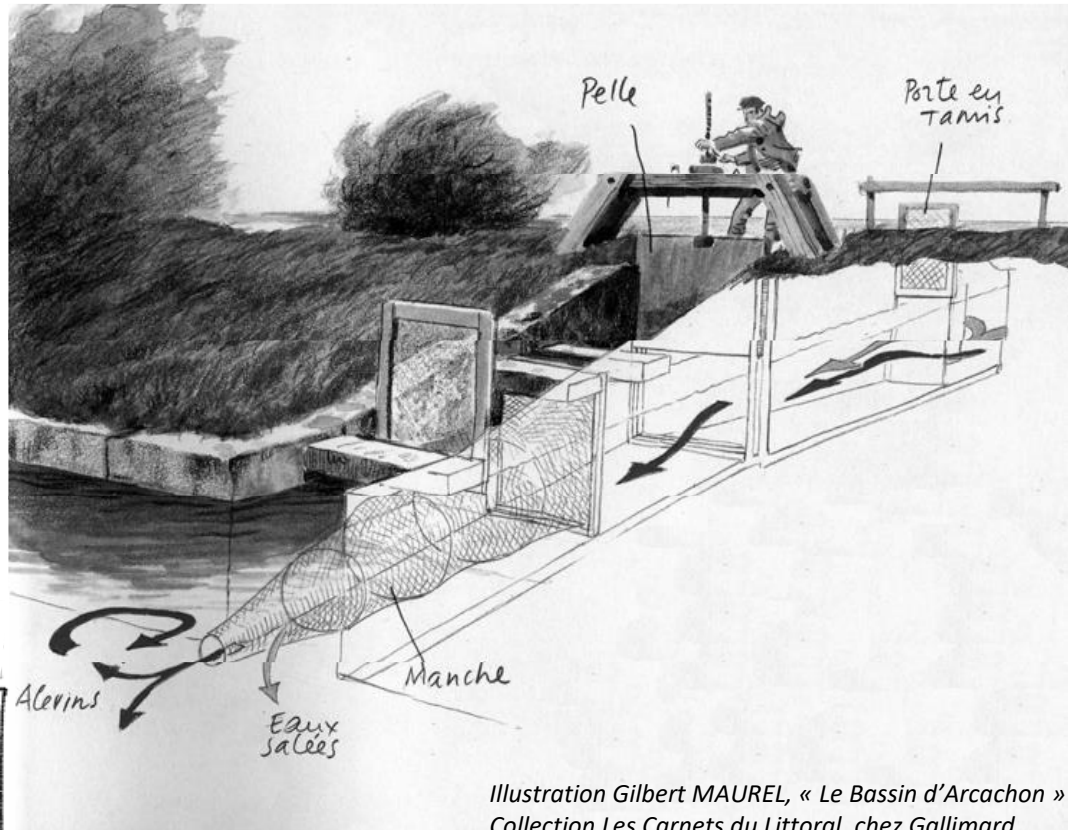



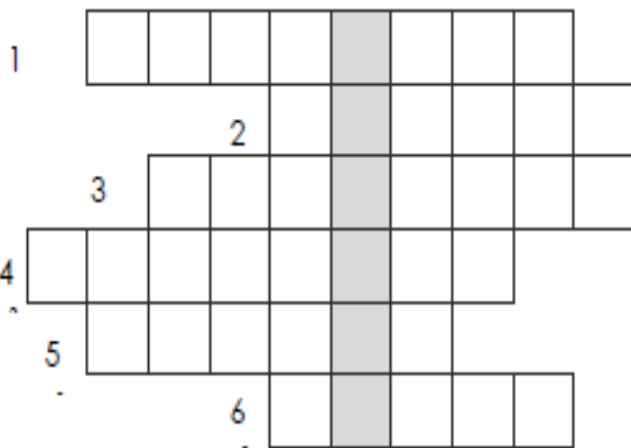
Illustration Gilbert MAUREL, « Le Bassin d'Arcachon » Collection Les Carnets du Littoral, chez Gallimard.

Aide l'alevin à entrer dans le réservoir à poissons !



4

De nombreux animaux et plantes vivent ici. Tu apprendras à mieux les connaître en répondant aux devinettes suivantes.



Inscrit les réponses dans la grille et dans les cases colorées apparaîtra le nom d'un animal protégé qui vit ici :



1- Son cousin est rose. Lui, sort essentiellement la nuit à la recherche de nourriture en fouillant la terre avec son groin.

2- C'est une plante de grande taille que l'on trouve dans les sols humides. Sa fleur ressemble à un plumeau.

3- C'est un poisson qui vit dans l'eau douce et salée. Sa peau est visqueuse et il a une forme de serpent.

4- C'est un petit crustacé qui vit dans l'eau douce ou salée. Cuit, il devient rose et se mange avec de la mayonnaise.

5- C'est un oiseau que l'on voit souvent sur l'eau. A cause de lui, on parle de la mare aux et on le trouve aussi dans les fermes.

6- C'est un grand oiseau gris vivant dans les zones humides. Il se remarque par son long cou.

.....

5

Qui mange qui ?

En dessinant des flèches, indique qui mange qui.

Exemple : le renard → la souris.

mange



Campagnol



Glands




Crevette



Grenouille

Dessine-toi et indique avec des flèches ce que tu manges.



Sanglier



Héron



Milan



Anguille

6

Au bout du sentier, tu arriveras sur une route. A droite, le sentier passe devant les anciens bâtiments de la ferme des Marquises et rejoint le port. A gauche le sentier t'emmènera vers le château de Certes. Sois curieux, et admire ce superbe bâtiment.

Le dernier propriétaire du château, Camille Descas, y fit paraître ses initiales.

A combien d'endroits les vois-tu ?

Réponse :

Observe bien la façade du château !

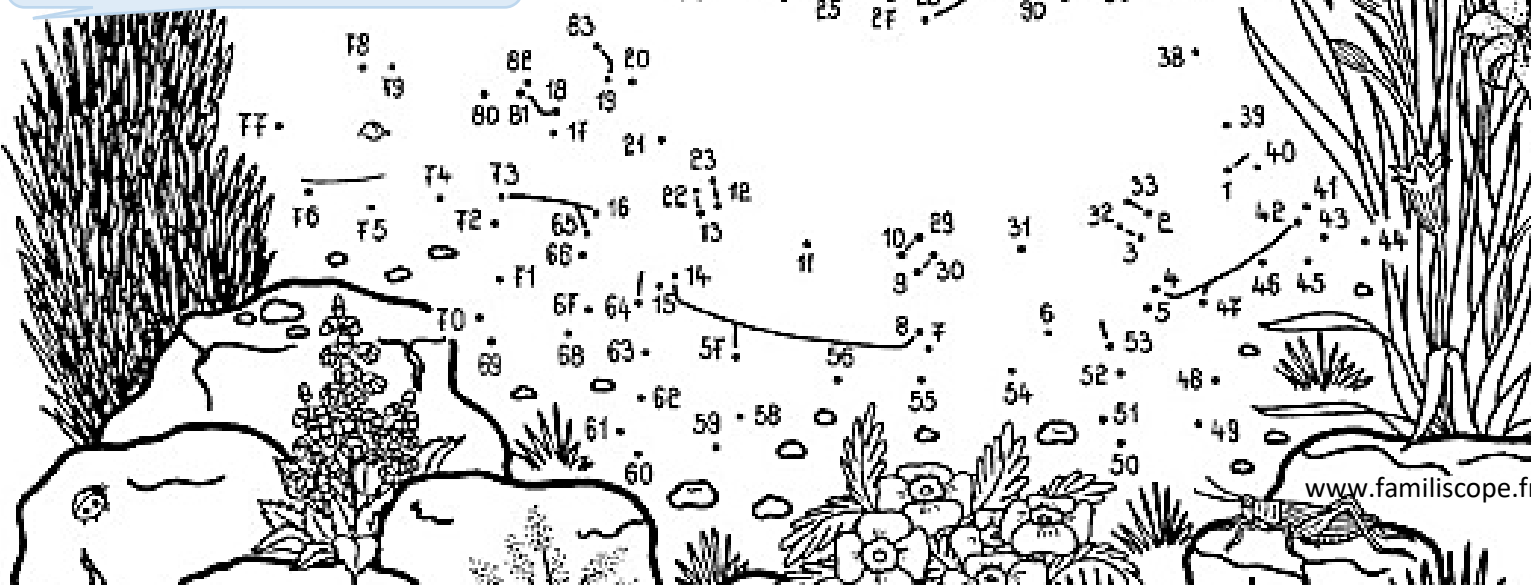
7

Pour terminer le circuit, tu dois revenir sur tes pas et rejoindre le sentier qui passe devant les anciens bâtiments de la ferme des Marquises, il te ramènera au port.

Par une journée ensoleillée il n'est pas impossible d'apercevoir, non loin des bassins, des Cistudes d'Europe se faisant bronzer.

Mais quel est cet animal protégé ?

En reliant les points de 1 à 90, tu le découvriras.



Tu as terminé ? Pour vérifier tes réponses, rends-toi dans l'un des Bureaux d'Information touristique de l'office de tourisme Cœur du Bassin. Si tu as réussi à résoudre les énigmes, un diplôme, un poster et un autocollant te seront délivrés ! Tu pourras aussi découvrir mes autres jeux de piste !



Tel :05 57 70 67 56

Mail : info@tourisme-coeurdubassin.com

Site internet : tourisme-coeurdubassin.com

