







RECOMMANDATIONS

-  Prévoyez un équipement adéquat et de bonnes chaussures
-  N'oubliez pas d'apporter de quoi vous hydrater
-  Protégez la nature, repartez en récupérant vos déchets
-  Ne ramassez pas les fleurs et les plantes, préférez les prendre en photo
-  Il est interdit de faire des feux dans les environs
-  Les chiens doivent être tenus en laisse

CONTACT

Office de tourisme Marche et Combraille

Place du marché - 23700 AUZANCES

Tel: 05 55 67 17 13

www.tourisme-creuse.com/marche-et-combraille



APPLICATION GRATUITE DISPONIBLE SUR SMARTPHONE

LE RAU DE LA NOISETTE

AUZANCES



L'ESPRIT CREUSE

DÉPART : PARKING PLACE DU MARCHÉ / 46.02573 ; 2.50147


28 KM


540 M D+


7 H 00

NIVEAU DE DIFFICULTÉ : 

LES INGENTOURNABLES, C'EST QUOI ?

Les Incontournables c'est l'assurance de parcourir un circuit de qualité, parmi les plus beaux endroits de la Creuse.

LA RANDONNÉE EN FORMAT GPX




Depuis la tour de Sermur, admirez un panorama à 360° sur les Monts d'Auvergne. En chemin, découvrez l'église Saint-Jacques et ses fresques byzantines, les chapelles Sainte-Anne et Sainte-Marguerite, le village de Lioux-les-Monges avec son église, son jardin de la cure, sa fontaine Saint-Martial et la fontaine Saint-Roch à Sermur.

Partez à la découverte du Rau de la Noisette, entre Auzances, Sermur et Lioux-les-Monges : une boucle riche en contrastes, entre rivières, étangs et superbes points de vue.

Description

détruite au début de la guerre de Cent Ans.



LA TOUR DE SERMUR


Tour de guet qui s'inclut dans un système de défense et de surveillance rattaché à l'histoire de la Marche. Vers 1740, cette tour sert d'observatoire à l'astronome César-François Cassini. En 1797, un autre astronome, Jean-Baptiste Joseph Delambre, l'utilisa comme repère pour mesurer l'arc méridien Dunkerque-Barcelone à la base de l'établissement du système métrique. Il ne reste aujourd'hui que la tour, seul vestige d'une forteresse féodale.



LILOUX-LES-MONGES

Lioux-les-Monges séduit par la beauté simple de son village creusois resté authentique. Niché dans un paysage doux, il a conservé son unité architecturale grâce à la pierre utilisée partout : maisons, granges, tour à pain, fontaine Saint-Martial. À voir : le jardin de la cure, l'ancien presbytère et la maison typique des maçons creusois revenus de Paris ou Lyon.

archéologique. et la chapelle Sainte-Marguerite (XVIIe s.), abritent pierres tombales et exposition



AUZANCES : EGLISE ET CHAPELLES

Cette église, autrefois propriété du monastère d'Évaux-les-Bains, est dédiée à Saint-Jacques-le-Majeur. Ses fresques byzantines du peintre russe Nicolas Greschny lui confèrent un charme unique. On y admire aussi une Descente de Croix (XVIIe-XVIIIe s.), copie rare de Daniele da Volterra, classée MH. La chapelle Sainte-Anne, lieu de sépulture des prêtres, abrite des pierres tombales et exposition

LES POINTS D'INTÉRÊT

Ne pas jeter sur la voie publique
Réalisation Creuse Tourisme & l'Office de tourisme Marche et Combraille en Aquitaine - Crédits photos : Saison d'Or

PAS À PAS

- 1 Se garer place du marché et se diriger vers l'église Saint-Jacques-le-Majeur. Descendre la rue de l'étang. Emprunter la route à droite de la chapelle Sainte-Anne et continuer tout droit.
- 2 A la croix, suivre la route à droite. Après Diolidoux, tourner à droite, passer derrière chez Carry et suivre le chemin. Prendre la RD996 à gauche, franchir le pont sur la voie ferrée, puis s'engager dans le petit chemin à droite. Continuer tout droit jusqu'à Lavaud-Veille. Traverser le village, monter en face le chemin, bifurquer à gauche et emprunter la route à gauche.
- 3 Au carrefour, prendre la RD27 à droite, puis le chemin plus large à gauche. A la patte d'oie, descendre par le chemin à droite. Emprunter la route à droite et traverser Secondat et après l'étang, partir à gauche. Monter à droite, puis virer à droite et descendre par la route sur 200 mètres.
- 4 Après le virage, s'engager sur le chemin à gauche. Passer la digue de l'étang de Beaulon et aller à droite, puis monter en face par le sentier humide à Chez-Rouchon. Couper la RD25 et monter le chemin jusqu'au bourg de Sermur.
- 5 Descendre la rue du château puis rue de la Mairie. Traverser le village et poursuivre par la route. 250 m plus loin prendre le large chemin à droite en suivant le balisage jaune-rouge. Traverser le Cluzet et poursuivre jusqu'à la RD996.
- 6 La suivre à gauche. Au 1er carrefour, prendre à droite. Passer une ferme, 250 m plus loin tourner à gauche. Suivre ce beau chemin qui grimpe jusqu'au Châtelard (fontaine, chapelle).
- 7 Traverser le village, puis bifurquer à droite, couper la route et poursuivre par le chemin en face à gauche de la mairie. Après la Moèche tourner à gauche et arriver aux Mars.
- 8 Franchir le passage à niveau et tourner à la 2ème à gauche. Suivre le GR® de Pays puis emprunter la route à droite, et grimper par le chemin à gauche. Suivre désormais le GR®41 – Vallée du Cher (balisage blanc-rouge).
- 9 Laissez le Barnicaud à gauche et traverser le vallon, parcourir la route à gauche sur 200m.
- 10 S'engager sur le chemin herbeux à droite, prendre la route à gauche puis le chemin qui descend pendant environ 2 km.
- 11 Reprendre la route à droite et remonter la rue de l'étang, puis celle de l'église. Prendre à droite la rue Jean Jaurès et à gauche la rue des jardins. Poursuivre jusqu'à la chapelle Sainte-Marguerite. Traverser la place et rejoindre la Poste puis la place du marché.

 **Balisage à suivre**

LÉGENDE



Point de départ de la randonnée



Biodiversité



Parking



Toilettes



Point d'eau



Point de vue



Table de pique nique



Curiosités

