




La Vige, rivière pleine de vie, traversant le site protégé de la forêt d'Espagne (Commune de Sauviat-sur-Vige et de Saint-Pierre-Chérignat).



La Roche branlante
La légende dit que si quelqu'un manipule une pioche à proximité de cette pierre, il risque de s'attirer le mauvais sort (Commune de Saint-Pierre-Chérignat).



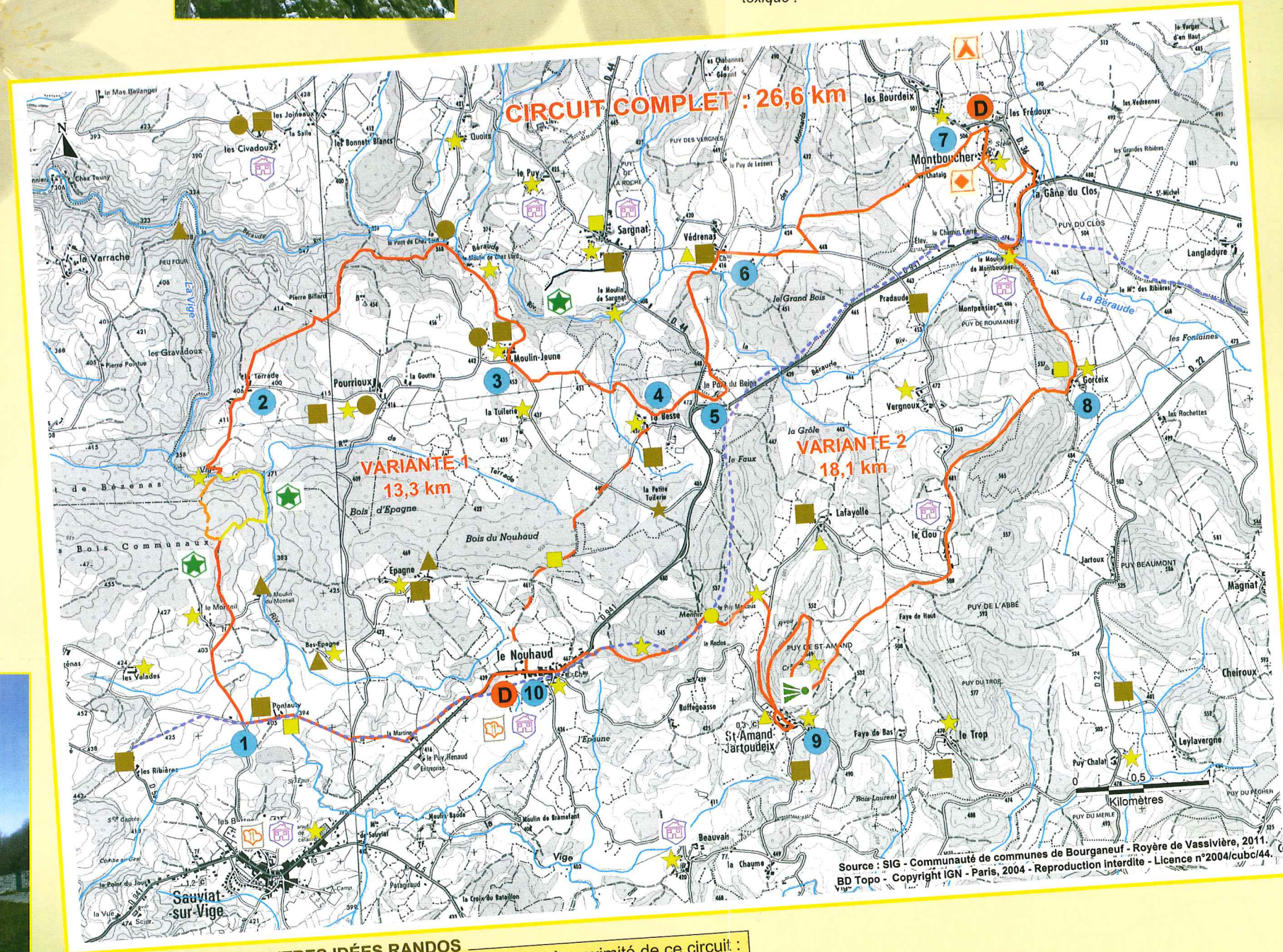
Anémone des bois
(anemone nemorosa) - Cette plante des sous-bois fleurit de mars à mai, elle forme de jolis tapis blanc - rosé dans la forêt d'Espagne. Elle possède des vertus médicinales, mais attention la belle est toxique !



Le Petit Pâtre, sculpture ancienne présente sur un mur d'une maison des Bourdeix (Commune de Montboucher).



Croix de la demoiselle - Plusieurs légendes se rapportent à cette croix en granit : elle aurait été édifée en l'honneur de la naissance d'une jeune fille du village du Nouhaud... (entre Saint-Amand-Jartoudeix et le Nouhaud).



AUTRES IDÉES RANDOS

A noter que d'autres sentiers existent à proximité de ce circuit :
- A noter que d'autres sentiers existent à proximité de ce circuit :
- sentier de la roche branlante (Saint-Pierre-Chérignat, Saint-sentier de la roche branlante (Saint-Pierre-Chérignat, Saint-Martin-Ste-Catherine, Montboucher), circuit de découverte de la forêt d'Espagne (Sauviat-sur-Vige), sentier des 4 saisons (Saint-Amand-Jartoudeix, Saint-Priest-Palus, Sauviat-sur-Vige) et le sentier des Monnards (Montboucher)... Mais aussi une liaison Montboucher - Bourgneuf qui permet de rejoindre le GR de Pays des cascades, landes et tourbières...

Crédits photos : Communauté de communes de Bourgneuf - Royère de Vassivière, Office de tourisme Intercommunal Eaux Tours de Bourgneuf et de Royère-de-Vassivière.



Moulin de Montboucher - Bâtiment du 19^{ème} siècle, ce moulin associé à un étang est aujourd'hui loué comme gîte de pêche (Commune de Montboucher).



Eglise de Saint-Amand-Jartoudeix. Bâtie au 13^{ème} siècle pour célébrer Saint-Roch, elle a été agrandie et fortifiée aux 15^{ème} et 16^{ème} siècles.

Ce projet a été financé par :



CONTACT

Pour plus d'infos, n'hésitez pas à vous renseigner auprès de l'Office de tourisme Intercommunal - Maison du Territoire, Place du Champ de Foire, 23400 Bourgneuf, Tel. 05 55 64 12 20 eaux-tours@wanadoo.fr / www.ot-bourgneuf.com

CONSIGNES

Quelques consignes à respecter pour respecter les propriétés traversées et l'environnement : Merci de refermer les barrières, de ne pas s'écarter des chemins balisés, camper sur des espaces non prévus à cet effet, faire du feu, laisser divaguer les chiens et déposer des ordures.

Légende

Infos pratiques

- D Point de départ possible
- 1 Etapes
- Tracé du sentier
- Variante possible pour usage piéton, équestre et VTT
- Variante obligatoire pour usage équestre et VTT
- Tronçon réservé aux piétons

Restauration et Hébergement

- Restaurant
- Camping
- Aire de service pour camping-cars
- Gîte et chambre d'hôte

Sites à découvrir

- ★ Patrimoine naturel
- ▲ Point de vue
- Patrimoine préhistorique**
- Eléments non visibles sur place (trouvés lors de fouilles)
- Eléments visibles sur place
- Patrimoine gallo-romain**
- Eléments non visibles sur place (trouvés lors de fouilles)
- Eléments visibles sur place
- Voie romaine
- Patrimoine médiéval**
- ▲ Eléments non visibles sur place (trouvés lors de fouilles)
- ▲ Eléments visibles sur place
- Patrimoine des temps modernes et contemporains**
- ★ Eléments non visibles sur place (trouvés lors de fouilles)
- ★ Eléments visibles sur place



Se renseigner auprès de l'Office de Tourisme de Noblat : **05 55 56 25 06** /otsi@ccnoblat.fr
ou à la Mairie : **05 55 75 30 28** mairie.sauviat@wanadoo.fr / www.mairie-sauviat-sur-vice.fr.

+ Autre gîtes et restaurants à Sauviate-sur-Vige :

- Camping de la Chassagne (1 km au nord de Montboucher) : **05 55 64 22 87**

Camping :

- Château de Beauvais (1,8 km au sud de Saint-Amand-Jartoudeix) : **05 55 64 62 27**
info@chateau-de-beauvais.com, http://www.chateau-de-beauvais.com/

Gîtes :

- Gîtes de Sargnat (1,2 km à l'ouest de Védrenas) : **05 55 64 62 81** Clévacances
- Gîtes des Civadoux (3 km au nord-ouest du Pont de chez Lord)
- M. et Mme FORTIN : **05 55 52 89 50**, Gîte de France 3 épis, sla.resa.creuse@wanadoo.fr, www.vacancescreuse.com
- M. et Mme GAUDY : **05 55 64 31 08**, Clévacances

- Gîtes du Puy (1,9 km à l'ouest de Védrenas) : **05 55 52 89 50**
Gîte de France 3 épis, sla.resa.creuse@wanadoo.fr, www.vacancescreuse.com

A proximité du sentier (3 km maximum)

Gîte / Chambre d'hôtes / Table d'hôtes :

Aire d'accueil pour camping-cars
- Montboucher (bourg – dernière la mairie) : **05 55 64 12 87**
eau potable, vidange et stationnement gratuit

Gîte de pêche :

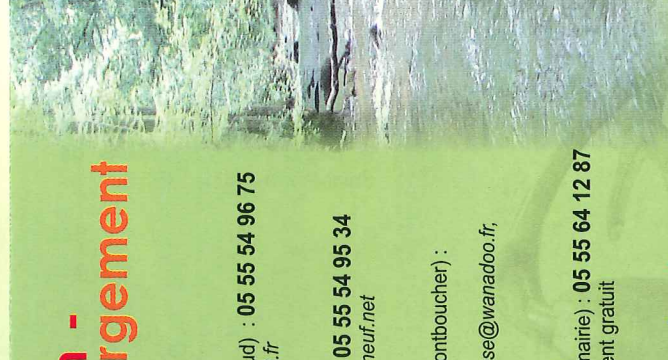
- Moulin de Montboucher (sud de Montboucher) : **05 55 52 89 50**
Gîte de France 4 épis, sla.resa.creuse@wanadoo.fr, www.vacancescreuse.com

Chambre d'hôtes :
- Maison de Puy L'Abbé (Le Clou) : **05 55 54 95 34**
puylabbe@gmail.com, www.bourganeuf.net

Chambre d'hôtes – restaurant :
- Auberge des 4 saisons (Le Nouhaud) : **05 55 54 96 75**
info@auberge23.fr, www.auberge23.fr

Sur le tracé du sentier

Restauration - Hébergement



Principaux éléments du patrimoine naturel et historique à découvrir sur le sentier

Présentation du patrimoine naturel

La forêt d'Epagne est très particulière et mystérieuse, vous y trouverez une flore exceptionnelle que l'on ne retrouve pas ou peu ailleurs en Limousin. Son originalité provient avant tout de son sous-sol constitué essentiellement de roches appelées Grabbro. Cette roche est le constituant principal de la couche inférieure de la croûte océanique, mais elle compose aussi une partie des roches de la surface de la Lune ! Contrairement au reste du Limousin granitique et donc acide, le sol de cette forêt possède un pH neutre à basique.

Cette particularité géologique explique l'installation d'une flore originale constituée d'espèces rares telles que la Parisette à 4 feuilles, l'Ail des ours, la Scille lis-jacinthe, la Mercuriale vivace, la Prêle d'hiver, etc.

Cette forêt essentiellement feuillue (charmes, hêtres, chênes) présente des habitats diversifiés pour la faune, d'autant plus qu'elle est traversée par la Vige (affluent du Thaurion). Ainsi grenouilles, loutres, oiseaux, chauves-souris... se partagent cet espace protégé par arrêté préfectoral de protection de biotope depuis 1994 et classé site Natura 2000.

Vous pourrez également apprécier tout au long du sentier de nombreux points de vue sur le paysage bocager du territoire, notamment au niveau du puy de St-Amand-Jartoudeix.

Présentation du patrimoine historique

Aux alentours de ce cheminement, de nombreux vestiges de l'occupation humaine ont été découverts dont certains sont encore visibles (liste non exhaustive) :


- **Préhistorique** (et plus particulièrement néolithique) : outil de jaspé (Pont de chez lord), hache polie (Pourroux), menhir des Cides (St-Amand-Jartoudeix)...
- **Gallo-romain** : coffres funéraires (Gorceix, Pontauty, Sargnat), voies et itinéraires antiques dont la voie romaine du moulin de Montboucher à Pontauty, villae (Pradaude, Védrenas, La Besse), borne milliaire aux carrefours des communes de Saint-Pierre-Chérignat, Saint-Amand-Jartoudeix et Sauviat-sur-Vige, Gué (Pontauty),...
- **Médiéval** : paroisses et atelier monétaire (Sauviat-sur-Vige), enceintes (Bas-Epagne), domaine de Haut-Epagne ayant appartenu à l'ordre de Grandmont, église fortifiée de Saint-Amand-Jartoudeix, château de Védrenas,...
- **Moderne et contemporain** : église de Montboucher, Châteaux et manoirs (Beauvais, Le Nouhaud, Vergnoux), croix (Saint-Amand-Jartoudeix, Gorceix), tuileries et briqueteries utilisant l'argile local (La Tuilerie et La Petite Tuilerie), murs et fondations de bâtiment en gabbro - pierre locale (Epagne, Le Nouhaud, Le Monteil, Pourroux, Moulinjeune), ponts (La Terrade), moulins (Chez Lord, Sargnat, Montboucher), bâti traditionnel (La Besse, Saint-Amand-Jartoudeix, Sargnat), puits et fontaines (Le Nouhaud, Le Trop),...




Ail des ours (Allium ursinum)



Grand murex (Murex murex)



Forêt d'Epagne (Sauviat-sur-Vige)



Menhir des Cides (Saint-Amand-Jartoudeix)



Eglise de Montboucher



Une turbine (Sargnat)

MALINVAUD & C^e - LIMOGES

4 – Variante 1 : Retour possible au Nouhaud par la variante.
Pour retourner au Nouhaud, allez jusqu'à la route de la Besse **★**, tournez à droite pour traverser le village. En bas de celui-ci, suivre la route de gauche sur 500 mètres. Au carrefour, prenez le chemin en face qui borde la prairie pour atteindre le bois du Nouhaud. Juste avant le prochain carrefour, faites un petit aller-retour d'une centaine de mètres pour découvrir la borne milliaire **■**. A l'intersection, prenez le chemin en face qui vous conduira au Nouhaud **★** à proximité.

3 – Arrivé à Moulin-Jeune **★,** passez au milieu des habitations pour rejoindre la route principale, la suivre sur la gauche sur 200 mètres puis prendre le premier chemin à gauche entouré de prairies. Continuez tout droit. Un peu avant d'atteindre la route de la Besse, tournez à gauche sur le chemin qui mène au pont du Beige.

2 – Arrivé à La Terrade, passez dans la cour de la ferme pour rejoindre la route sur la droite. Au niveau de la dernière ferme, prendre à gauche entre les bâtiments, dépassez la maison neuve et continuez le chemin enherbé jusqu'à la route de Pierre Billard. Tournez à droite, puis, après quelques mètres de route, prendre le premier chemin sur la gauche. Le suivre jusqu'à route que vous empruntez à gauche jusqu'au pont de Chez Lord **📍** à proximité. Avant ce pont, prenez la route à droite qui longe une grande demeure et son étang en direction du moulin **★**. Avant d'atteindre ce bâtiment, bifurquez sur la droite sur le chemin qui le contourne et mène au village de Moulin-Jeune **★** par les bois.

1 – Prenez la route en face, la suivre tout droit, passez Pontauty **■** puis prendre la route à droite direction Le Monteil. Prenez la première route à droite qui contourne Le Monteil **★**, la suivre sur 300 mètres, puis engagez vous sur le chemin de gauche, porte d'entrée du site de la forêt d'Epagne **📍**. Allez tout droit, laissez une piste sur votre gauche et des chemins sur votre droite pour atteindre à un large carrefour. Sur cette place, prenez le chemin au fond à droite qui vous amènera à la rivière de la Vige **📍**. Suivre ce cours d'eau jusqu'à la passerelle en bois (ancien pont) **★** que vous empruntez puis continuerez sur le chemin qui monte. **Attention ! Si vous êtes à cheval ou à VTT, ce chemin vous est interdit (cause : passage trop étroit et présence d'espèces sensibles), prendre la variante prévue à cet effet à gauche sur la place, elle rejoint un chemin puis la passerelle.** En haut de la côte, tournez à droite et poursuivez jusqu'au village de La Terrade.

D – Départ du parking du Nouhaud (en bord de la RD 941 **★**) puis prendre à droite la RD 941 en direction de Sauviate-sur-Vige **★**, suivez la sur 500 m avant de bifurquer à droite dans un chemin agricole. Le sentier forme un angle à gauche puis continue tout droit jusqu'à la ferme de la Marine. Passez derrière ces bâtiments et continuez sur le chemin qui part sur la droite jusqu'à la route.

Practicable dans les sens par piétons, les chiens en laisse, les cavaliers, ce sentier de randonnée s'adapte aux envies de chacun :

Deux départs possibles : Parking du Nouhaud ou Eglise de Montboucher

- Le **parcours entier** de 26,6 km peut se faire en une ou deux étapes avec des hébergements présents à proximité.
- Une variante scinde ce sentier en **2 boucles** d'une **demi-journée** estimatif à pied : 13,3 km (temps estimatif à pied : 3h30) ou en vélo : 18,1 km (temps estimatif à pied : 4h45)

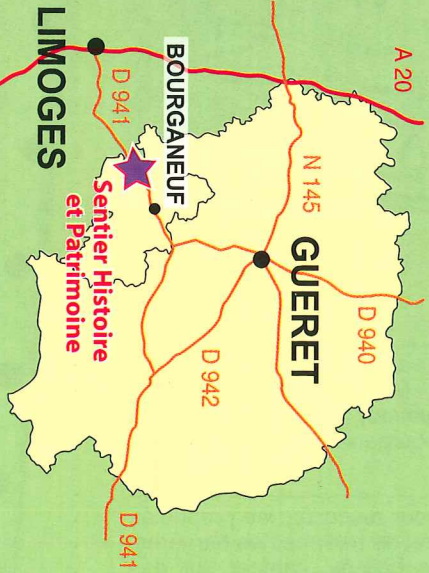
D'une difficulté moyenne, il s'adresse à tout public un peu sportif, équipé au minimum de bonnes chaussures de randonnée et de vêtements adaptés.



Le Circuit est adapté à tous les sens

Communauté de communes de Bourgneuf – Royère de Vassivière

Itinéraire de petite randonnée PR Sentier « Histoire et Patrimoine »



Le sentier « Histoire et Patrimoine » vous invite à découvrir à pied, à VTT ou à cheval l'ouest du territoire de la Communauté de communes de Bourgneuf – Royère de Vassivière, qui regorge de trésors cachés.

En une journée ou demi-journée de randonnée, vous découvrirez des lieux où ont été mis à jour des vestiges préhistoriques, gallo-romains et médiévaux, le patrimoine bâti des temps modernes et contemporain, mais aussi un patrimoine naturel et paysager remarquables.



Borne milliaire (Saint-Pierre-Chérignat)



Salle d'attente (Sala bis-hydranthus) de la Forêt d'Epagne