





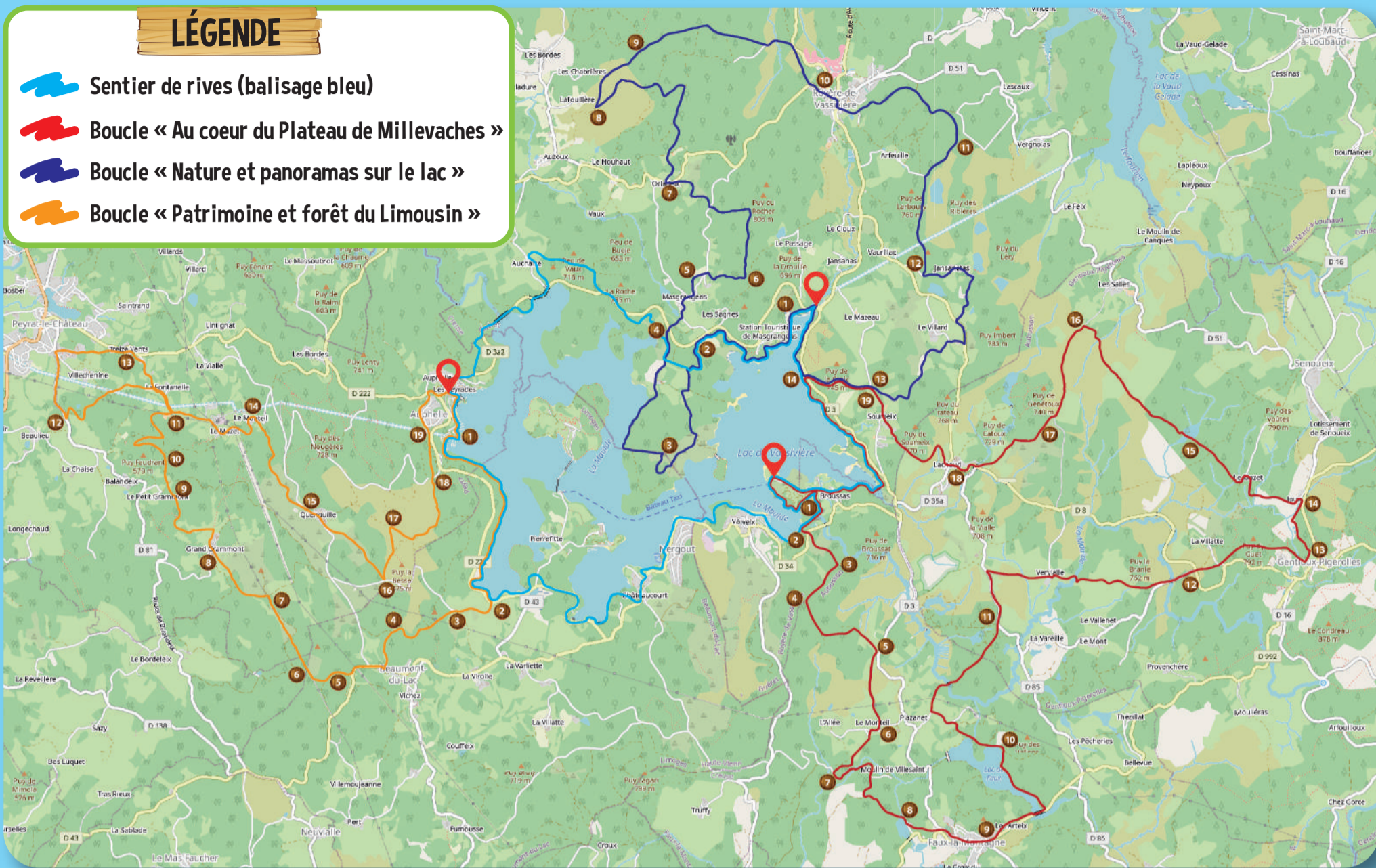


Ensemble des circuits VTT



LÉGENDE

-  Sentier de rives (balisage bleu)
-  Boucle « Au coeur du Plateau de Millevaches »
-  Boucle « Nature et panoramas sur le lac »
-  Boucle « Patrimoine et forêt du Limousin »



@OpenStreetMap contributors

Présentation du circuit



Une boucle de 29 km
Un dénivelé positif cumulé de 670m
Un circuit 100% VTT, 100% sport et 100% modulable

Cette boucle VTT vous fera découvrir les paysages typiques de la région. Elle vous fera traverser des forêts de résineux et de feuillus, vous longerez des zones humides appelées tourbières, et au sommet du Puy La Besse. Vous emprunterez une partie du sentier de rives ainsi qu'une partie du chemin des poètes. Vous passerez dans le hameau d'Auphelle (départ) et dans le village de Peyrat-le-Château dans lesquels vous pourrez vous restaurer. Avec son dénivelé important, ce circuit vous sollicitera mais saura vous offrir de belles descentes depuis les points culminants. Il est conseillé d'être équipé et d'avoir une certaine condition physique pour ce circuit qui comporte des passages parfois techniques. Vous pouvez également le faire en VTT à assistance électrique.

Et le lac de Vassivière ?

Nous n'avons bien entendu pas oublié le mythique lac de Vassivière ! Les trois boucles VTT tracées autour du lac sont en effet associables puisqu'elles empruntent toutes une portion du sentier de rives. Vous pourrez par exemple partir du sentier de rives, puis poursuivre votre randonnée en partant d'une des trois stations touristiques du lac : Broussas, Auphelle ou Masgrangeas.

Ces circuits sont donc combinables selon vos envies ! De multiples options plus ou moins longues s'offrent à vous pour moduler vous-même votre séjour !



Credits photo : Le Lac de Vassivière @Monnyfr, Centre UnisVers, J Damase

Cette brochure a été conçue comme appui pour ces circuits puisqu'ils ne possèdent pas pour l'instant leur propre balisage. Pour les emprunter, vous pouvez télécharger directement le fichier GPX disponible sur le site <http://www.lacdevassiviere.com/>. Vous pouvez également contacter l'Office du Tourisme pour tout renseignement supplémentaire.



Patrimoine et forêt du Limousin

29km de chemins et pistes 100% VTT

Immergez-vous dans la diversité des paysages du plateau de Millevaches !



Credits photo : Le Lac de Vassivière @Monnyfr, Centre UnisVers, J Damase









Le Lac de Vassivière
 Auphelle - 87470 Peyrat le Château
 45° 48' 24.644" N - 1° 50' 35.338 E
 05 55 69 76 70
 tourisme@lacdevassiviere.com
www.lacdevassiviere.com



Itinéraire



LÉGENDE

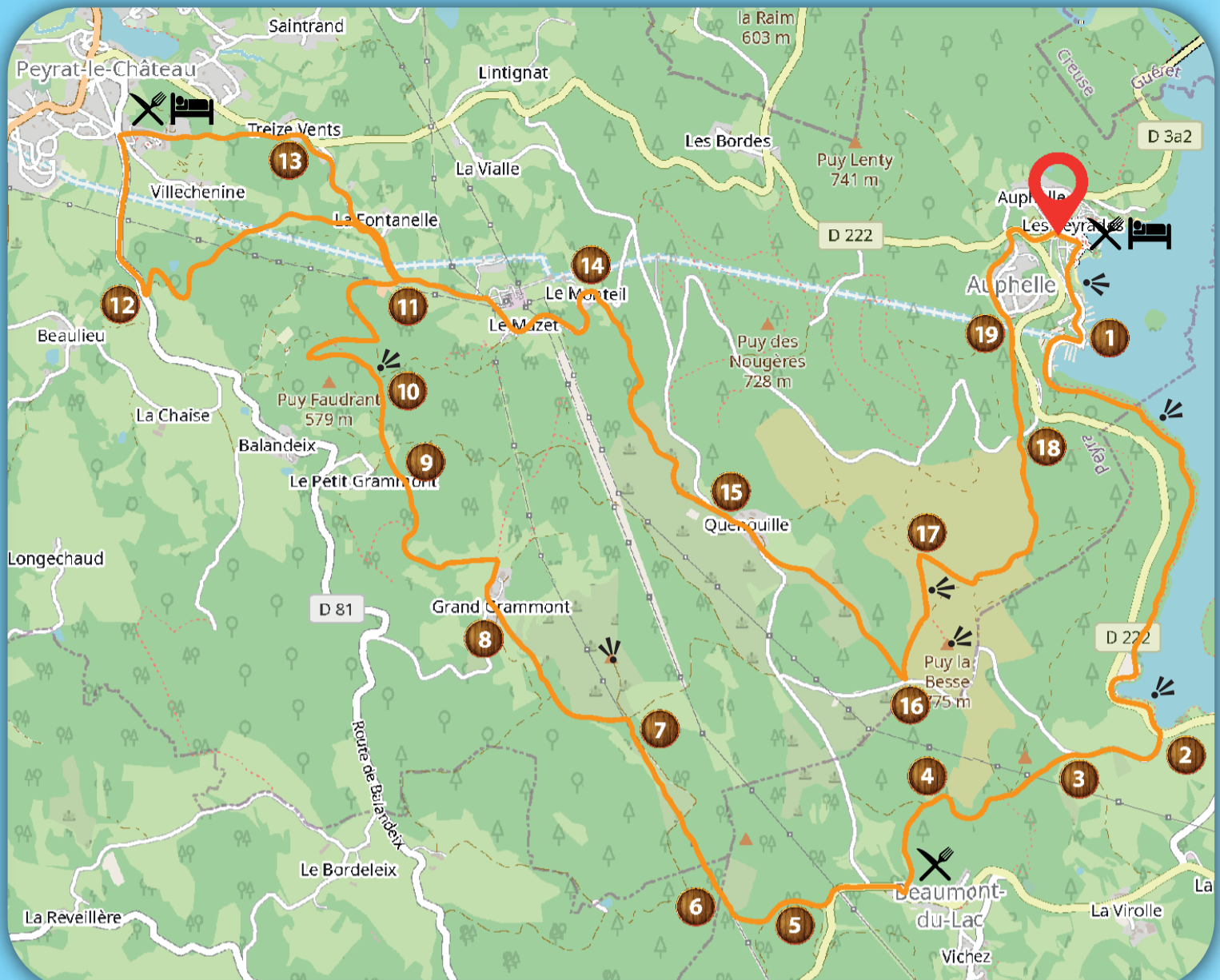
-  Boucle « Patrimoine et forêt du Limousin »
-  Point de départ
-  Points de changement de direction (voir feuille de route)
-  Point de vue
-  Restauration
-  Hébergement

À VOIR SUR VOTRE CHEMIN

Le Bois de Crozat

Au bord du Lac de Vassivière, entre croix, menhir, landes sèches et odeurs de sous-bois, le Bois de Crozat vous fera respirer à plein poumons tout en profitant de panoramas à couper le souffle.

A la fin de votre parcours, au Puy La Besse, vous pourrez en effet apprécier une vue à 360° sur le plateau de Millevaches et même sur le Massif Central. Ce puy est caractérisé par ses landes et ses tumulus en son sommet, offrant une vue imprenable à 775m d'altitude.



Feuille de route



 Départ : parking d'Auphelle (face à l'Office de Tourisme). Prendre le sentier de rives en direction de la plage (balisage bleu), puis longer le camping.

1 Poursuivre cette signalétique, passer le long du port, continuer le sentier de rives (balisage bleu) le long du lac dans le bois de Crozat pendant 3km.

2 A la sortie du bois, prendre le premier chemin à droite dans un petit pré. Tourner à gauche sur la D222, puis prendre la première route à droite.

3 Poursuivre tout droit au croisement. Laisser un sentier sur la gauche et prendre juste après à gauche dans un chemin large.

4 Rester sur la gauche, puis descendre jusqu'au village de Beaumont-du-Lac. Au croisement, emprunter la D43 à droite.

5 Tourner à droite en contrebas de la route dans le chemin. Continuer sur le chemin principal.

6 Quitter le sentier et monter à droite dans le chemin qui longe le sentier principal. Monter jusqu'à la ligne électrique. Sous la ligne, prendre à droite et continuer jusqu'au prochain croisement.

7 Tourner à gauche puis continuer tout droit jusqu'au Grand Grammont.

8 Descendre dans le hameau puis tourner légèrement à droite dans le chemin. Au pied de la ferme, continuer sur le chemin à gauche et passer entre les prés.

9 Continuer tout droit au croisement.

10 Rester à gauche sur le chemin principal, puis tourner à nouveau à gauche au prochain croisement. Continuer jusqu'à la route.

11 Tourner à gauche puis emprunter le prochain chemin en descendant sur la gauche, 400m plus loin. Continuer jusqu'à la D81.

12 Tourner à droite sur la D81, puis tourner de nouveau à droite en direction du CCAS (chemin des Treize Vents) à Peyrat-le-Château.

13 Au croisement, reprendre la D13 à droite, passer devant le garage puis prendre de nouveau à droite sur la C15 en direction de l'usine EDF. Continuer sur la route principale jusqu'au hameau du Monteil.

14 Passer à côté des stabulations de la ferme, emprunter le chemin à droite. Continuer à monter sur ce chemin jusqu'à rejoindre la route de Quenouille.

15 Tourner à droite et traverser Quenouille. Prendre le « Chemin des poètes » sur la gauche (balisage jaune).

16 Au croisement, prendre tout à fait à gauche. Monter jusqu'au croisement. Possibilité d'avoir un point de vue sur le Massif du Sancy et d'observer des tumulus au passage du portail sur la droite (200m). Sinon, continuer à gauche.

17 Tourner à droite, puis descendre en suivant le balisage jaune.

18 Descendre légèrement à droite puis emprunter le chemin tout de suite à gauche. Continuer jusqu'au prochain croisement avec la route.

19 Emprunter la piste à gauche qui contourne le lotissement. Au croisement avec la D222, tourner à droite puis à gauche jusqu'à rejoindre le parking d'Auphelle.