

# RANDONNÉE PÉDESTRE

GRP6

À VOIR, À SAVOIR...

## GRP BOUCLE 6 CROZANT - FRESSELINES



### Les sentiers d'interprétation

A partir de Crozant via le sentier intitulé «dans les pas des peintres de Crozant» ou à partir de Fresselines via le sentier «Dans les pas de Monet», arpentez les chemins qui grâce à une signalétique particulière et à des panneaux interactifs vous donneront les clés de l'histoire de l'École de Crozant et vous immergeront dans les paysages emblématiques de la Vallée de la Creuse. Dans les deux cas 3,5 km environ de balade s'offrent à vous.



### Espace Monet Rollinat à Fresselines

Centre d'art contemporain dont les missions sont le soutien à la création dans tous les domaines de l'art, la diffusion au plus grand nombre de la connaissance liée à l'art contemporain et la conservation des éléments du patrimoine matériel et immatériel liés à la venue de Claude Monet et Maurice Rollinat à Fresselines.



### Hôtel Lépinat à Crozant

Véritable musée de l'histoire des peintres de la Vallée de la Creuse et de l'École de Crozant, l'Hôtel Lépinat entraîne ses visiteurs dans un voyage pictural et humain de 1850 à 1950. Grâce à des décors, des outils numériques et des œuvres originales, vous partirez dans les pas de Claude Monet, Armand Guillaumin et des 500 autres peintres inspirés par cette vallée.

**BUREAU D'INFORMATION TOURISTIQUE**  
81, Grande-Rue  
23800 DUN LE PALESTEL  
Tél. 05 55 89 24 61  
info@paysdunois-tourisme.fr  
www.paysdunois-tourisme.fr



GRP6

### Boucle 6 GRP Val de Creuse Crozant - Fresselines - Crozant 17,5 km / 6h30

Difficulté : ▲▲▲▲▲△

Dénivelé : 110 m - Bitume : 33 %

Départ à Crozant: parking Hôtel du Lac  
46,393988; 1,627436

Remontez vers l'hôtel et continuez sur 150 m. Un chemin à gauche débouche sur la D30 ; l'empruntez à gauche sur 200 m. Pénétrez à droite dans la forêt de Saint-Plantaire par une large piste montante. Continuez sur la piste empierrée la plus large qui descend vers la rivière, puis la longe. Remontez sur le coteau, franchissez un ruisseau et grimpez jusqu'à la Brousse. Obliquez à droite, direction Saint Léon afin d'atteindre une fourche à la sortie du hameau. S'avancez en face sur la piste gravillonnée qui monte et se prolonge par un chemin de terre. Tournez à angle droit à droite pour redescendre en lacets vers la vallée et rejoindre les bords de Creuse. Obliquez à gauche, franchissez un ruisseau à gué et continuez sur la piste. Remontez entre des murets de pierres. A mi-pente, virez sur un sentier qui serpente entre les arbres. Dévaliez la pente jusqu'à la rive environ 200 m en aval de la confluence des deux Creuse. Par la gauche, suivez le sentier en pied de coteau qui longe la rivière.

Empruntez la passerelle et prenez le chemin qui oblique légèrement sur la droite pour remonter vers Fresselines. Par la D44, gagnez la place du village de Fresselines.

Départ à Fresselines: place de l'église  
46,382794 ; 1,681431

A Fresselines, longez l'église par la gauche. Obliquez par l'allée Fernand Maillaud sur environ 200 m. Tournez à droite et tout de suite à gauche au calvaire pour dévaliez le sentier en lacets. A la route, prenez à gauche, puis à droite: franchissez le pont et empruntez la piste sur la droite qui longe la Creuse. Montez le sentier à gauche, puis traversez la Roche-Blond. A la sortie, prenez la piste à droite, puis suivez un chemin qui longe un bois et gagnez le Riveau. Filez à droite et, dans un virage à droite, engagez-vous à gauche dans un chemin encaissé qui coupe une route et atteint le bord du coteau. Prenez le chemin à gauche qui longe le bois avant d'y pénétrer. En bas, rejoignez une piste goudronnée sur la gauche et longez la rivière. Franchissez un ruisseau et continuez sur la route. Laissez une ferme sur la gauche et faites 50 m. Obliquez à droite, puis encore à droite au carrefour. A droite, gagnez la place de la Querlière; descendez à gauche par un chemin. A la première croisée, appuyez légèrement sur la droite et continuez jusqu'à la Creuse. S'écarterez de la rive et escaladez la colline, puis redescendez à travers une lande. S'engagez à droite: le sentier pentu serpente entre les arbres jusqu'à la Creuse. Laissez une large piste remontant sur le coteau et prenez celle un peu en dessous, bordée de grands arbres. Obliquez à droite par un sentier en surplomb. Après une grimpe à travers les rochers, filez à gauche et gagnez Crozant et son église par la rue A. Guillaumin sur la droite. Longez l'église. Descendez et traversez la route face au château.







# CROZANT - FRESSELINES

Balisage 

 **GRP6** 17,6 km

-  Départ
-  Point information
-  Lieu remarquable
-  Vue remarquable
-  Commerce/Restauration
-  Camping
-  Hôtel
-  Accueil camping-car
-  Point d'eau

-  1 Forteresse de Crozant
-  2 Confluent Crozant
-  3 Confluent Fresnelines
-  4 Pont de bois à Puyguillon

Echelle 1 : 25 000

