




### 5 L'Église Saint-Pierre-ès-Liens du XII<sup>e</sup> siècle

Né près de Bazanges, après la traversée des plans d'eau de la Prugne et de la Roussille, ce ruisseau est rejoint à la Roche par le ruisseau de Rioux, puis devient le ruisseau des Poitiers, pour se jeter ensuite dans Genuillac et le village de La Cour.

Entre Soumeranges et Chereix, une passerelle mise en place en 2011 permet de traverser le ruisseau de Coudanne.

À peu à peu, il a été abandonné par ses habitants. Aujourd'hui, il n'en subsiste que des ruines...



### 3 Le Village de Coudanne

### 14 L'Étang du Château (propriété privée)

Cet étang est le dernier vestige des douves qui protégeaient l'accès au château.



### 15 La Place de l'Ancien Château

Jadis, le château était un bâtiment imposant avec ses tours et son donjon, celui-ci était devancé par une cour triangulaire autour de laquelle s'organisaient les dépendances : écuries, four banal, chapelle Saint-Michel... Ce dernier a été vendu par lots comme bien d'émigré à la Révolution, puis détruit et aujourd'hui remplacé par des maisons d'habitation. Sur cette place est exposé un fragment de claveau, seul vestige provenant de son ancienne chapelle.



### Hors circuits

### 16 Le Lavoir du Batteix

Cet ensemble hydraulique comprend un lavoir carré, abrité par un mur en « fer à cheval », et une fontaine. Récemment restauré, un conte a été imaginé, mettant en scène une laveuse de mensonges condamnée à une « bugeade\* éternelle ».



\*Retrouvez ce conte en téléchargeant : la piste F de la balade audio : « Le Chemin qui Parle » [CMP3], sur le site : [rando-portesdelacreuse.com](http://rando-portesdelacreuse.com)

### 17 La Liaison vers la Commune de Roches : La Font de Las Fadas (Fontaine des Fées)

Un mur en pierres sèches protège la fontaine formée d'une pierre cylindrique monolithique qui affleure au ras du sol pavé. La légende veut que cette fontaine

intarissable ait été créée par les fées, « les fadas », d'où son nom.



Fortifié, cet édifice servait de défense au château, d'où sa position excentrée par rapport au bourg.



### 4 La Passerelle de Chereix

Sur le plateau de la Gardette qui domine la Gorge, un moulin à vent a même été en activité. Avec la fin de l'activité de meunerie, le village

de Coudanne a été abandonné par ses habitants. Aujourd'hui, il n'en subsiste que des ruines...

### 3 Le Village de Coudanne



### 15 La Place de l'Ancien Château

Jadis, le château était un bâtiment imposant avec ses tours et son donjon, celui-ci était devancé par une cour triangulaire autour de laquelle s'organisaient les dépendances : écuries, four banal, chapelle Saint-Michel... Ce dernier a été vendu par lots comme bien d'émigré à la Révolution, puis détruit et aujourd'hui remplacé par des maisons d'habitation. Sur cette place est exposé un fragment de claveau, seul vestige provenant de son ancienne chapelle.



### Hors circuits

### 16 Le Lavoir du Batteix

Cet ensemble hydraulique comprend un lavoir carré, abrité par un mur en « fer à cheval », et une fontaine. Récemment restauré, un conte a été imaginé, mettant en scène une laveuse de mensonges condamnée à une « bugeade\* éternelle ».

\*Retrouvez ce conte en téléchargeant : la piste F de la balade audio : « Le Chemin qui Parle » [CMP3], sur le site : [rando-portesdelacreuse.com](http://rando-portesdelacreuse.com)

### 17 La Liaison vers la Commune de Roches : La Font de Las Fadas (Fontaine des Fées)

Un mur en pierres sèches protège la fontaine formée d'une pierre cylindrique monolithique qui affleure au ras du sol pavé. La légende veut que cette fontaine



Fortifié, cet édifice servait de défense au château, d'où sa position excentrée par rapport au bourg.

De l'autre côté de cette route, l'étang de la Prugne a fait récemment l'objet d'aménagements touristiques et de loisirs.



Le plan d'eau, d'abord réservé à la pêche, a été créé dans les années 1970, avec le court de tennis. Les aménagements entrepris à partir de 1996 (baignade, hameau de gîtes, aires de pique-nique...) en ont fait un lieu touristique agréable et très fréquenté.

### 1 La Base de Loisirs du Plan d'Eau de la Roussille



## CM1 - CM2 Les Meuniers - Les Seigneurs


Des le Moyen Âge, le bourg s'est développé au pied d'un petit château fortifié, « castellucium » en tel de ville, ses fontaines et ses lavoirs... famille de Malval, d'où le nom de Châtelus-Malvaleix. Le blason de la commune rassemble les armes de trois familles qui en ont été les seigneurs avant la Révolution : les Malesset, les Escoubleau et les Roche-Aymon. De sa prospérité passée, Châtelus a conservé long de l'année, une vie associative dynamique, tout au long de l'année.



- ◆ Altitude de l'hôtel de ville : 417 m
- ◆ Les Castelluciens et les Castelluciennes
- ◆ Commune de 602 habitants

## Châtelus-Malvaleix

## Châtelus-Malvaleix



**CM1 Les Meuniers** 6 km 1h30

**CM2 Les Seigneurs** 12,5 km 3h30

Parking de la Base de Loisirs GPS : 46.302505, 2.019996



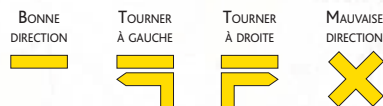
CM1

CM2


### Légende

- Circuit CM1 : Les Meuniers
- Circuit CM2 : Les Seigneurs
- - - Liaisons
- Point de départ
- Point de vue

### Balilage



Numéro d'urgence : 112



#### ▶ 6 L'Hôtel de ville et la Place de la Fontaine

Important lieu d'échanges commerciaux, le bourg, dès le XV<sup>e</sup> siècle, accueillait 25 foires annuelles et un marché hebdomadaire. Autrefois, il existait trois halles couvertes en paille, dédiées aux bouchers, aux merciers et aux sabotiers. En 1818, débuta la construction d'une nouvelle halle comprenant à l'étage la Mairie, un appartement pour l'école et la Justice de Paix. En 1841, elle a été surmontée d'un beffroi avec

dôme supportant une horloge installée sur la place après la Révolution, provient de la cour de l'ancien château, mais avait probablement été rapportée de l'Abbaye de Prébenoît à Bêtête.



#### ▶ 7 La Porte de La Maison Boyron (propriété privée)

Dans la rue Traversière, une façade réemploie une magnifique et énigmatique porte en granit sculptée qui provient du château ruiné de Bazanges. Gravée de

la date de 1573 et ornée d'une imposte en forme de coquillage, de personnages exotiques et de visages grotesques, elle illustre tout à fait l'art de la Renaissance.

#### ▶ 8 Point de vue de La Garenne

Panorama sur le Nord de la Creuse (vue sur les communes de Genouillac et les éoliennes de Bussière-Saint-Georges...) et le sud de l'Indre.



#### ▶ 9 Le Bois de Serre et Les Quatre-Pilliers

Entre Sorges et Folbeix, on traverse le Bois de Serre. Pendant la Seconde Guerre Mondiale, ce bois était, avec la grange voisine des Quatre-Pilliers, le lieu de cachette

et la base d'opérations d'un groupe de maquisards appartenant au bataillon Anne. Les Quatre-Pilliers étaient autrefois le lieu d'exécution des sentences seigneuriales.

#### ▶ 10 La Seiglerie

À l'entrée du village, vous découvrirez une fontaine, un abreuvoir monolithique et à la sortie de vieilles maisons avec auvent.

#### ▶ 11 Les Pinardes

Il existait autrefois dans ce village une petite chapelle dédiée à Doulichard, St Berrichon, dont le nom a été altéré en St Touchard. Aujourd'hui, il ne reste que des vestiges de cette chapelle. Le 25 octobre, une procession passait à

la croix du carrefour des Pinardes, alors située sous un tilleul de 25 m de haut et de 7 m de circonférence, disparu dans un incendie.



#### ▶ 12 Le Pied de Bord (529 m d'altitude)

Le Pied de Bord est un des points culminants de la commune. Il offre un joli point vue sur la com-

mune de Roches et la région. Pied est ici issu du latin « podium » : lieu élevé.

#### ▶ 13 Le Lavoir du Combeau du XIX<sup>e</sup> siècle



C'est l'un des nombreux lavoirs de village, desservant les quartiers du bourg et les hameaux des alentours et destiné aux ménagères et aux laveuses professionnelles. Elles pouvaient y laver leur linge, lors de la grande lessive « la bugaede »\* en patois creusois. Elle s'effectuait deux à quatre fois par an et plus particulièrement au printemps et à l'automne.

\* Nous vous invitons à voyager à travers le temps pour vivre l'époque des laveuses, en suivant pas à pas le Petit Battoir et en téléchargeant la balade audio: « Le Chemin qui Parle » (CMP3), sur le site: [rando-portesdelacreuse.com](http://rando-portesdelacreuse.com)

