




Creuse • Nouvelle-Aquitaine

# FICHE RANDONNÉE

## SANNAT – L'ARBRE DU LOUP



[www.tourismemarcheetcombraille.fr](http://www.tourismemarcheetcombraille.fr)



Distance : 12 km



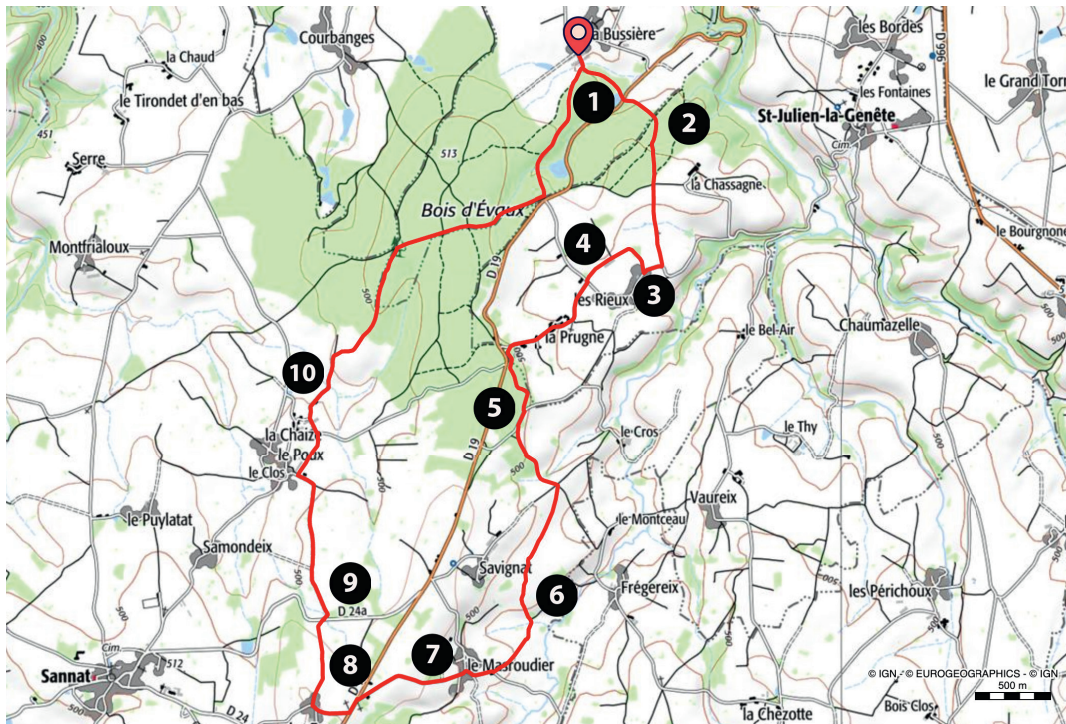
Durée : 3h30 - Moyen



**DÉPART / ARRIVÉE**

La Bussière,  
Sannat

**BALISAGE** Jaune





## Pas à Pas

- 1 A la mare, prendre à gauche, longer les bâtiments, bifurquer à gauche et 100 m plus loin tourner encore à gauche sur le chemin qui descend jusqu'à la route.
- 2 Prendre en face le chemin en gardant le cap sur la droite ; en sortie de bois, à la croisée des chemins, prendre en face et filer tout droit jusqu'à la route.
- 3 Prendre à droite et aux maisons, à droite puis à gauche pour contourner Les Rieux.
- 4 A la route, continuer tout droit, traverser La Prugne et avant le carrefour, prendre à gauche dans le sous-bois en gardant le cap à gauche jusqu'à la route.
- 5 Obliquer à droite, prendre à gauche en lisière de bois et à la patte d'oie, prendre le deuxième chemin à droite.
- 6 A la croisée des chemins, dans le virage, prendre à gauche puis à droite et remonter jusqu'à la route.
- 7 Prendre à droite et tout de suite à gauche la route qui monte ; au carrefour, aller à gauche et prendre à droite la route.
- 8 A la croix, prendre à gauche puis à droite à l'oratoire ; traverser Les Fayes en maintenant le cap sur la droite puis suivre le GR®46.
- 9 A la route, prendre en face puis à gauche en direction du Clos et juste avant les maisons, obliquer à droite jusqu'à La Chaize.
- 10 A la route, prendre en face le chemin à gauche, descendre jusqu'au ruisseau et monter tout droit jusqu'à l'Arbre du Loup. Face à l'arbre, prendre à droite et à la croisée des GR®41 et GR®46, suivre tout droit jusqu'à la route. Tourner à gauche pour rejoindre La Bussière.



## Points d'intérêt et d'observation




### LA HAIE PLESSÉE

Dans un noisetier, le paysan choisit une branche forte, l'entaille afin de la plier à l'horizontale ; la branche prospère et constitue une barrière infranchissable ; on répète l'opération de place en place et le pré est hermétiquement clos pour le pacage du bétail.



### LES FAYES

Du latin fagus, ce toponyme est très fréquent dans la région et désigne un bois de hêtres. Le village possédait une carrière de pierres et abritait plusieurs Maçons de la Creuse.



### L'ARBRE DU LOUP

Ce chêne tricentenaire aurait accueilli en son sein une louve venant mettre bas. Après avoir reçu la foudre, cerclé par nos ancêtres, il a ensuite été étayé pour garantir sa survie. A ses pieds, un jeune chêne des marais.