



Creuse • Nouvelle-Aquitaine

FICHE RANDONNÉE

MÉRINCHAL DÉCOUVERTE DU MONTAURAT



www.tourismemarcheetcombraille.fr



Distance : 1 km



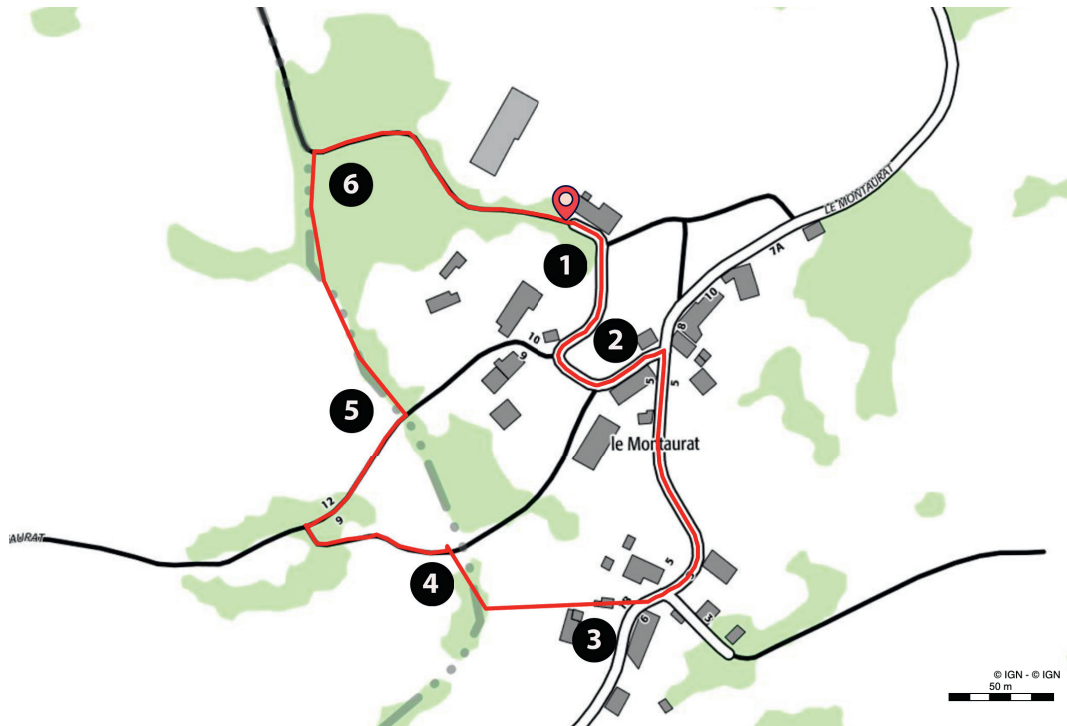
Durée : 20 mn
Facile



DÉPART / ARRIVÉE

Butte du Pieu,
Le Montaurat (Mérinchal)

BALISAGE Jaune





Pas à Pas

- 1 Départ sur la butte, près de la Croix. Descendre par la route goudronnée.
- 2 Prendre à droite en direction de la D941. Traverser le village par la route.
- 3 Prendre à droite le Chemin des Buigettes (Chami de las Bouedgitas).
- 4 Tourner à gauche sur le Chemin de l'Arbre et continuer jusqu'à la butte de l'Arbre. Repartir sur la droite par le chemin de l'Arbre.
- 5 Tourner à gauche par le Chemin des Fontaines (Chami de las Founts).
- 6 Tourner à droite par le Chemin des Pieux (environ 80 m après les fontaines), prendre à droite pour retourner à la butte.




Points d'intérêt et d'observation




PIN REMARQUABLE ET CROIX

Premier résineux du secteur, son origine pourrait être une graine apportée par le vent d'une plantation de pins du domaine du Ronzet, près de Giat, dans le Puy-de-Dôme. La Croix a été refaite en 1999 par un tailleur de pierre laissant cours à son imagination.



FONTAINE ET ABREUVOIRS

Les agriculteurs du Montaurat venaient faire boire leurs bêtes à tour de rôle afin que les troupeaux ne se rencontrent pas. En face, la Pierre Creuse où selon la légende, un trésor serait caché...



TILLEUL SULLY

Son origine remonterait à Sully, ministre d'Henri IV. Il fit planter des tilleuls et des ormes dans les villages de France, non pas en vue de faire de l'ombre mais de fournir des matériaux pour la fabrication d'affûts de canon.