

STATION SPORTS NATURE

Circuit VTT N° 28 – Peu Chaud



Photo : JM Pericat

En partant du bourg, on prend la direction du site de la Brégère en passant devant l'école. On redescend ensuite à proximité du cimetière puis on passe par les villages du Frais, des Couperies, du Bouchaud, de Rissat. On passe ensuite au plan d'eau de la Vergne avant d'emprunter la voie ferrée puis de remonter vers la colline de Maumont. On redescend ensuite vers le village du Mont avant de remonter vers la colline de Peu Chaud. On redescend ensuite vers Drouillat avant de reprendre l'ancienne voie ferrée pour continuer vers la Mauvy. On emprunte ensuite un chemin très technique dans un ruisseau avant de revenir vers les Villards et la Faye pour revenir vers Bussière.

Distance : 33 Km


Dénivelé positif : 700 m

Difficulté : Très difficile

Départ : Etang de la Vergne ou bourg de Bussière-Dunoise

Balissage à suivre :



Retrouvez tous nos circuits sur :  UTAGAWAVTT.com

RENSEIGNEMENTS :
STATION SPORTS NATURE
OFFICE DE TOURISME
1 rue Eugène France - 23000 Guéret - Tél. 05 55 52 12 12
E-mail : contact@sportsnature-montsdegueret.com

Location VTT : 06 37 88 15 77

www.sportsnature-montsdegueret.com

Devenez fan  facebook.com/sportsnaturemontsdegueret

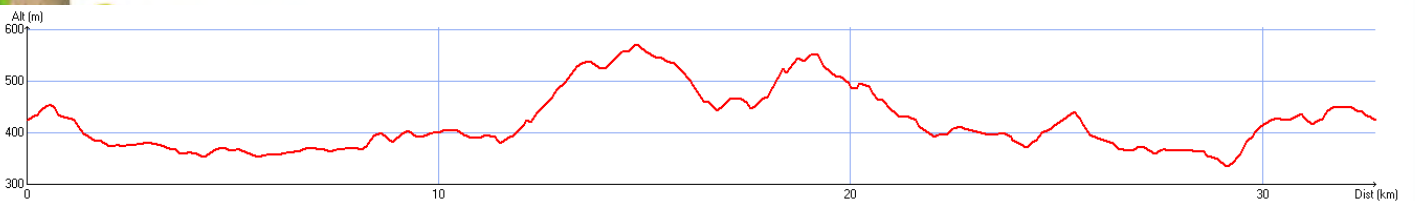
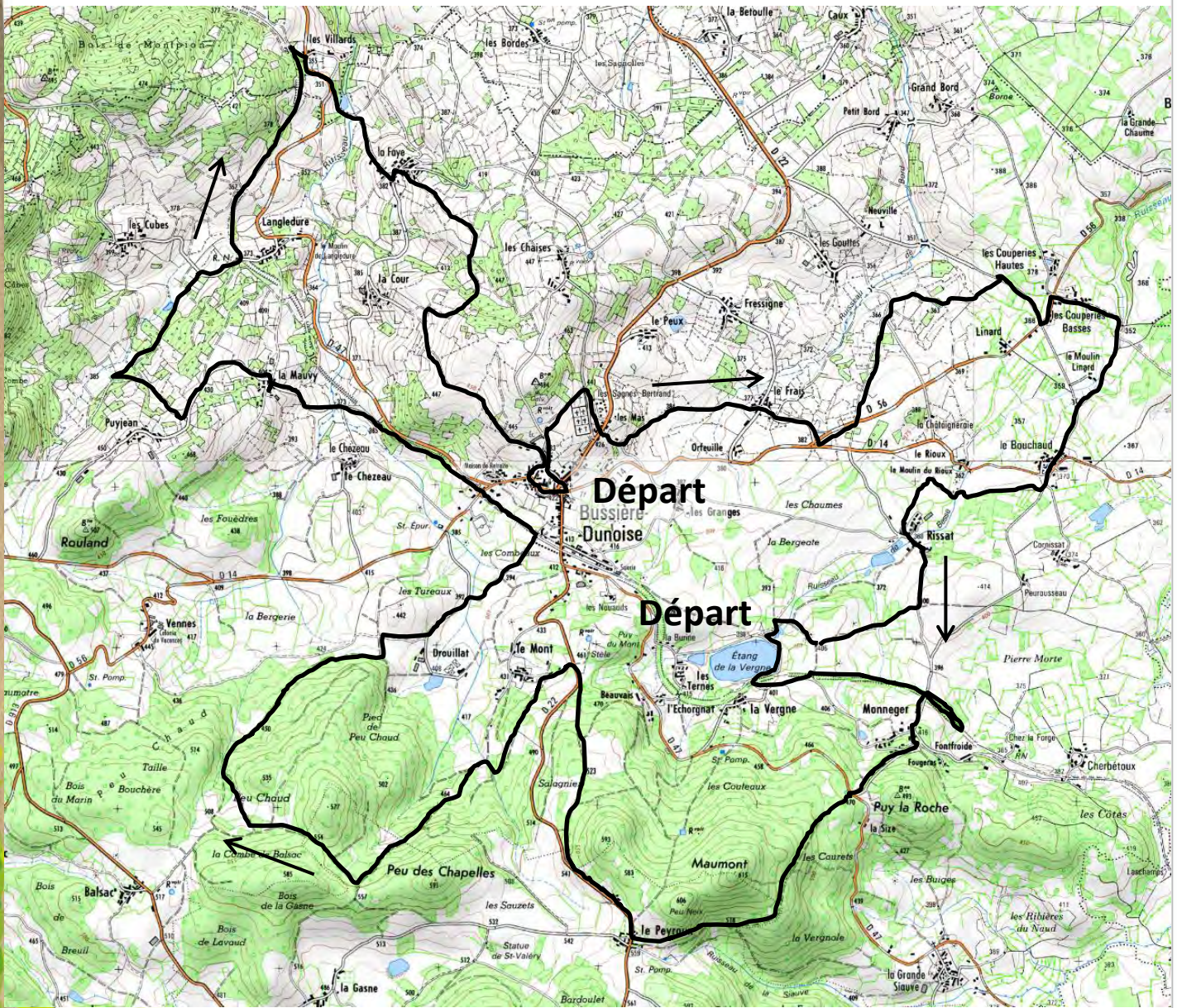


La Station Sports Nature est une réalisation de la Communauté d'Agglomération du Grand Guéret.



STATION SPORTS NATURE

Circuit VTT N° 28 – Peu Chaud



www.sportsnature-montsdegueret.com

Devenez fan  facebook.com/sportsnaturemontsdegueret/



La Station Sports Nature est une réalisation de la Communauté d'Agglomération du Grand Guéret.

